BİNGÖL BELEDİYESİ

1936

BİNGÖL BELEDİYESİ

STRATEJİK PLAN 2025 2029

BİNGÖL BELEDİYESİ

STRATEJİK PLAN 2025 2029

Hususi İdareler ve Belediyeler, büyük kalkınma savaşımızda başarı hasılasını artıracak vazifeler almalı ve hususiyle hayat ucuzluğunu temin edecek, yerine göre tedbirler bulmalı ve salahiyetlerini tam kullanmalıdır.

1 Kasım 1937, Meclis Açılış Konuşmasından

Ancak geleceği düşünebilen milletler, yaşamak ve ilerlemek imkanına kavuşurlar.

Mustafa Kemal ATATÜRK

Mustafa Kemal ATATÜRK

Yerel yönetimler, demokrasinin temel oluşumu ve taşlarıdır.

Demokratik belediyecilik anlayışı yanında, bir şehre ait olmanın bilincini geliştirmemiz, şehri bütün unsurlarıyla yaşayan canlı bir organizma gibi görmemiz gerekir.

Yaşayan canlı bir organizma olarak şehrin sahiplerini, yani şehir halkını yönetim ve karar sürecinin en önemli unsuru olarak görmediğimiz müddetçe, demokratik bir belediyeciliği hayata geçirmemiz mümkün değildir.

Recep Tayyip ERDOĞAN
Türkiye Cumhuriyeti Cumhurbaşkanı

Recep Tayyip ERDOĞAN
Cumhurbaşkanı

BAŞKAN SUNUŞU

Hızla değişen dünya ve ülkemizde, yerel yönetimler olarak bizler de bu değişimlere ayak uydurmak ve halkımıza en iyi hizmeti sunmak için sürekli olarak kendimizi yenilemek zorundayız. Küresel dinamikler, teknolojik ilerlemeler ve sosyal dönüşümler, yönetim anlayışımızı yeniden şekillendirmektedir. Bu nedenle stratejik planlama ve yönetim, kamu sektöründe her zamankinden daha fazla önem kazanmıştır. Katılımcı yönetim anlayışıyla, paydaşlarımızın katkılarıyla yeni stratejiler oluşturmak ve bu stratejileri başarıyla uygulamak öncelikli hedefimiz olmuştur.

2025-2029 Stratejik Plan Belgemiz, kapsamlı bir analiz süreci ve katılımcı yaklaşımla hazırlanmıştır. Bu plan, Bingöl'ün gelecekteki gelişimini yönlendirecek, kaynakların etkin ve verimli kullanımını sağlayacak, kentsel dönüşüm projelerini hayata geçirecek ve sosyal adaleti destekleyecek bir yol haritasıdır. Hemşerilerimizin eğitim, spor, sosyal ve kültürel faaliyetlerle daha aktif bir şekilde kent yaşamına katılmaları için güçlü bir kurumsal yapı oluşturmayı hedefliyoruz.

Yeni dönemde, çocuklarımızın ve gençlerimizin geleceği için daha yaşanabilir bir Bingöl inşa etmek, öncelikli amacımızdır. 2025-2029 Stratejik Planı, şehrimizin ruhuna, geleneklerine ve modern dünyaya uyum sağlayacak projelerle donatılmıştır. Bu plan, Bingöl'ü sadece bugünün değil, yarının da ihtiyaçlarına cevap verecek şekilde yeniden şekillendirecektir.

Planlama sürecinde, halkımızın ve şehrimizin ihtiyaçlarını detaylı bir şekilde analiz ettik. Bu ihtiyaçları, öncelik sırasına göre ve mali yapımıza uygun bir biçimde düzenledik. Önümüzdeki beş yıl boyunca, belirlediğimiz hedeflere ulaşmak için adım adım ilerleyecek, bu hedeflere ulaşmak için gerekli stratejileri ve eylem planlarını hayata geçireceğiz.

Yönetimde şeffaflık, hesap verebilirlik ve katılımcılığı temel ilkelerimiz olarak benimseyerek, Bingöl'ün ve ülkemizin vizyonuna uygun projeler geliştirdik. Halkımızın beklentilerini karşılayacak, daha yaşanabilir bir şehir yaratacak amaçlar doğrultusunda çalışmaya devam edeceğiz.

2025-2029 Stratejik Planlama Çalışması'nın her aşamasında emeği geçen tüm çalışma arkadaşlarıma ve destek veren tüm paydaşlara teşekkür eder, bu planın Bingöl için hayırlı olmasını dilerim.

Saygılarımla.

Erdal Arıkan

Erdal ARIKAN
Belediye Başkanı

Erdal ARIKAN
Belediye Başkanı

İÇİNDEKİLER

1. Başkan Sunuşu 8
Vizyon Misyon İlkeler 11
2. Genel Bilgiler 16
2.1. Bingöl'ünTarihi 16
2.2. Bingöl Belediye Başkanları 20
2.3. Bingöl'deTurizm 21
3. Nüfus Yapısı 25
3.1. Yıllara Göre Bingöl Nüfusu 26
3.2. Bingöl Nüfus Artış Hızı 26
3.3. Yıllara Göre Bingöl Nüfus Yoğunluğu 26
3.4. İlçelere Göre Bingöl Nüfusu 27
4. Teknik Alt Yapı 28
4.1. Ekonomik Nitelikler 28
4.2. Bingöl Üniversitesi 29
5. Coğrafi Yapı 30
6. Jeolojik Yapı 31
6.1. Fiziki ve Sosyal Köhneme Nedenleri 31
7. Mali Yapı 32
8. Kurumsal Yapı 33
8.1. Belediyenin Görev ve Yetkileri 34
8.2. Belediyelerde Stratejik Yönetim Anlayışına Geçiş Süreci 38
8.3. Çalışma Ekibinin Belirlenmesi 39
9. İnsan Kaynakları 40
10. İdareye İlişkin Bilgiler 43
11. GZFT (Güçlü Zayıf FırsatTehdit) Analizi 47
12. Stratejik Amaçlar ve Hedefler 51
12.1. Güçlü Kurumsal Kapasite 51
12.2. Toplum Düzeni ve Sağlık Hizmetleri 54
12.3. Afet ve Acil Durum Hizmetleri 56
12.4. Kentsel Gelişim ve İmar Yönetimi 56
12.5. Yaşanabilir Bir Çevre Yaratmak 58
12.6. Sosyal ve Kültürel Hizmetler 59
12.7. Yaşanılabilir Kent Oluşturmak 60
12.8. Çevre ve Sağlık Yönetimi 60
12.9. Ulaşım, Altyapı ve Üstyapı Yönetimi 61
13- Maliyetlendirme 63
14- İzleme ve Değerlendirme 64

MİSYON

Modern bir kent oluşturmak ve içinde yaşayan insanların mutluluğunu sağlamak amacıyla mahalli ve müşterek ihtiyaçlarını karşılamak temel görevimizdir.

VİZYON

Bingöl halkının yaşam kalitesini yükselten, insan haklarına saygılı, idealist, şeffaf ve katılımcı bir yapılaşma içinde en iyi hizmeti veren; sosyo-ekonomik ve kültürel kalkınmayı da sağlayarak, gelecek nesillere modern ve yaşanabilir bir kent oluşturmaktır.

TEMEL DEĞERLER

Bingöl Belediyesi yönetimi olarak temel ilkelerimiz ve değerlerimiz aşağıda sıralanmıştır. Her çalışan bu ilkelere bağlı olarak görevini ifa eder.

- Hizmet sunumunda ve kaynakların kullanımında kamuoyuna karşı şeffaf ve hesap verebilir olmak,
- Yönetimin karar ve eylemlerinde hukukun üstünlüğü ilkesine bağlılık,
- Bireylerin hak ve özgürlüklerine saygılı,
- Sosyal sorunların çözümüne katkı ve yardım sağlamayı amaçlayan sosyal belediyecilik,
- İnsanlığın ortak paydası olan evrensel değerlere saygılı,
- İl sakinlerinin ve belediye çalışanlarının yönetime katılmasını sağlayan katılımcılık,
- İnsan kalitesini ve sistem kalitesi ekseninde vatandaş odaklı hizmet,
- Kaynakların kullanımında etkinlik ve verimlilik,
- Hizmetten yararlananlar karşısında tarafsızlık,
- Kent ve kentli için sürdürülebilir kalkınma,
- Paydaşlarla işbirliği ve koordinasyon,
- Toplumsal sorumluluk,
- Doğaya ve çevreye saygılı ve duyarlı,
- Saydamlık,
- Dürüstlük.

AMAÇ VE HEDEFLER

AMAÇ - 1 -	
Kurumsal kapasitenin güçlendirilmesi, etkinlik ve verimliliğin artırılması.	
HEDEF 1.1	Güçlü bir mali yapı oluşturmak, etkin ve verimli bütçe yaparak, harcamalarda saydamlık ve hesap verebilirliğini sağlamak
HEDEF 1.2	Mali yönetimde iç kontrol sistemini gerçekleştirmek.
HEDEF 1.3	İktisadi teşekküller oluşturularak gelir artırıcı özelliği olan alanlarda yatırım yapmak.
HEDEF 1.4	Belediye çalışanlarının kapasitesini, verimliliğini ve motivasyonunu artırmak, insan kaynakları yönetimini geliştirmek,
HEDEF 1.5	Hukuki süreçlerin etkinliğini sürdürmek,
HEDEF 1.6	Bilişim teknolojilerini en iyi şekilde kullanarak, kurumumuzun siber alanda gelişmesini sağlamak.
HEDEF 1.7	Müdürlüklerimizin ihtiyacı doğrultusunda Arşiv Bilgi Sisteminin kurulumunu gerçekleştirmek
HEDEF 1.8	Güvenliği arttırmak için gerekli fiziksel ve yazılımsal altyapı yatırımları yapmak.
HEDEF 1.9	İhtiyaçları karşılarken rekabeti, eşit muameleyi, güvenirliği, ihtiyaçların uygun şartlarla ve zamanında karşılanmasını ve kaynakların verimli kullanılmasını sağlamak.
HEDEF 1.10	Belediye vatandaş ilişkilerini güçlendirerek vatandaş memnuniyetini artırmak, mahallelerin sorunlarının tespiti ve çözümünde mahalle muhtarlıkları ile ortak çalışmalar yürütmek.

AMAÇ - 2 -	
Vatandaşlarımızın huzur ve sağlığını tehdit eden unsurları ortadan kaldırmak ve altyapı hizmetlerini sunarak, kentsel yaşam kalitesini arttırmak.	
HEDEF 2.1	Belediye sorumluluk alanlarında huzur ve güven ortamını tehdit edecek unsurlara karşı denetimler yapmak ve gerekli önlemleri almak.
HEDEF 2.2	Halkın sağlığı, huzuru ve güvenliği için etkin denetim yapmak.
HEDEF 2.3	Sokak hayvanlarının rehabilite edilmesine yönelik faaliyetleri sürdürmek ve hayvan sağlığını korumak.
HEDEF 2.4	Özellikle sulak ve kırsal alanlarda fiziksel mücadele çalışmalarının her yıl ihtiyaca göre geliştirilerek yapılmasını sağlamak.

AMAÇ - 3 -	
Doğal afet, acil durum ve risklere karşı gerekli tedbirleri almak.	
HEDEF 3.1	Vatandaşların can ve mal güvenliğini korumak için, afet ve acil durumlara acil müdahale etmek.

AMAÇ - 4 -	
Şehir dinamikleriyle uyumlu, planlı ve güvenli kentsel gelişimi ile yaşanılabilir bir kent planlamak.	
HEDEF 4.1	Risk analizi yapmak ve acil eylem planı hazırlamak
HEDEF 4.2	Dirençli kent projesi
HEDEF 4.3	Kamulaştırma.
	Belediye çalışanlarının kapasitesini, verimliliğini ve motivasyonunu artırmak, insan kaynakları yönetimini geliştirmek,
HEDEF 4.4	Düzensiz yapılaşmanın önüne geçerek düzenli hale getirmek, yapılaşmanın gelişme yönü ve şeklini belirlemek, ulaşım problemlerini çözmek, sektorel hedefleri belirlemek ve koruma alanlarını muhafaza etmek.
HEDEF 4.5	Çevre, Şehircilik ve İklim Değişikliği Bakanlığı Kentsel Dönüşüm Daire Başkanlığı ile ortak yürütülecek kentsel dönüşüm ve yenileme çalışmalarını yürütmek.
HEDEF 4.6	Yapılması planlanan 1 megawatt güneş enerjisi santralimizde 2000 adet panelle bu güce ulaşılması hedeflenmektedir.

AMAÇ - 5 -	
Sağlıklı birey sağlıklı toplum anlayışıyla, çevresel riskleri azaltarak yaşanabilir ve sürdürülebilir bir çevre yönetiminin hayata geçirilmesi.	
HEDEF 5.1	Çevre ve insan sağlığını koruyarak, yaşam kalitesi yüksek, daha temiz bir kent oluşturmak.
HEDEF 5.2	1. sınıf atık getirme merkezi yapımı ve işletilmesi.
HEDEF 5.3	Mobil atık getirme merkezi ve toplama kumbaraları.

AMAÇ - 6 -	
Kültür, sanat, sosyal ve eğitim faaliyetleri ile kültürel yaşamın zenginleştirilmesi.	
HEDEF 6.1	Sanat, spor ve kültürel etkinlikleri önceliğe alarak toplumsal kaynaşmayı ve gelişmeyi sağlamak
HEDEF 6.2	Çocuklar ve gençlerin sağlıklı bir geleceğin parçası olması anlamında planlamalar yapmak ve organizasyonlar düzenlemek.
HEDEF 6.3	Sosyal Belediyecilik kapsamında ihtiyaç sahiplerine sosyal hizmet ve yardımları ulaştırmak ve toplumda dayanışmayı sağlamak

AMAÇ - 7 -	
Sosyal ve kültürel etkinliklerin yapılabileceği alanlar oluşturmak.	
HEDEF 7.1	Toplumsal kaynaşmayı ve gelişmeyi sağlayarak halkın ihtiyaç ve beklentilerine uygun sosyal tesislerin yapımı

AMAÇ - 8 -	
Daha temiz, yeşil ve doğaya saygılı bir şehir oluşturmak.	
HEDEF 8.1	Halkın sağlıklı yaşam alanlarını geliştiren mekânlar oluşturmak, yeni yeşil alanlar oluşturarak kişi başına düşen yeşil alan miktarını artırmak.
HEDEF 8.2	Mevcut yeşil alanların bakım ve onarımlarını yapmak, yeşil alanları korumak ve artırmak

AMAÇ - 9 -	
Ulaşım, üstyapı, altyapı ve sistemlerini erişilebilir, güvenli ve ekonomik bir şekilde oluşturarak sürekliliğini sağlamak.	
HEDEF 9.1	Yol açma, asfaltlama ve kaldırım çalışmaları yapmak, gerekli yerlerde alternatif yol kaplamaları ve aydınlatma çalışmaları yapmak.
HEDEF 9.2	Altyapı ve altyapıya bağlı tesislerin modernizasyonunu yapmak ve sürdürülebilir olmasını sağlamak.
HEDEF 9.3	Araçlarımızın akaryakıt ve yedek parça alımının yapılması ve müdürlüklerimizin talep ettiği araç alımının gerçekleştirilmesi.

STRATEJİK PLANLAMANIN SÜREÇLERİ

Stratejik Planlama Süreci	Faaliyetler	Sorumlu Birim ve Kişiler
1. Stratejik planlama sürecinin başlama duyurusu.	Belediye Başkanı tarafından genel bir yazıyla stratejik planlama çalışmalarının başladığının duyurusu yapıldı.	Başkanlık
2. Stratejik Planlama Ekibinin (SPE) kurulması.	Başkan ve üst yöneticilerin kararıyla SPE kuruldu.	Başkanlık ve Mali Hizmetler Müdürlüğü
3. Stratejik planlama hakkında birim müdürlerine ve üst yönetime genel bir eğitim verilmesi.	SPE tarafından genel tanımları içeren bir sunum yapıldı.	Başkanlık, Birim Müdürleri ve SPE.
4. Misyon, vizyon ve ilkelerin belirlenmesi.	Üst yönetim ve birim müdürleri ile misyon, vizyon ve ilkelerle ilgili genel kavramlar belirlendi.	Başkanlık, Birim Müdürleri ve SPE.
5. Stratejik planlama birim sorumlarının belirlenmesi.	İlgili birim müdürleri ve SPE tarafından birim sorumluları belirlendi.	Birim müdürleri ve SPE.
6. Stratejik planlama eğitim programları.	SPE tarafından yapılan bir programla birim yöneticileri ve sorumlularına stratejik planlama eğitimi verildi.	Birim müdürleri, sorumluları ve SPE.
7. Stratejik planlama aşamaları.	• Mevcut Durumanalizi	SPE ve birim sorumluları. İç ve Dış Paydaşlar.
	• SW0T Analizi	
	• Paydaşlar Analizi	
8. Stratejik alanların, amaçların ve politikaların belirlenmesi.	Vizyon, misyon ve temel ilkelere uygun olarak stratejik alan ve araçlar belirlendi.	SPE ve birim sorumluları.
9. Stratejik amaçların uygulanmasına yönelik hedef ve faaliyetlerin belirlenmesi.	Kurum vizyonuna yönelik amaçların gerçekleştirilmesine yönelik ölçülebilir ve spesifik alt araçlar ve faaliyetler belirlendi.	SPE ve birim sorurnluları.
10. Organizasyon yapısı ve kadro tespitinin belirlenmesi.	Tüm müdürlükler yönergelerini ve Organizasyon şemalarını hazırladı.	Birim müdürleri ve sorumluları.
11. Performans göstergelerinin belirlenmesi.	Stratejik hedefe ne ölçüde ulaşıldığının ortaya konulmasını sağlayan performans göstergeleri belirlendi.	SPE.
12. Stratejik Plan taslağının, hazırlanacak üst yönetime sunulması.	Yapılan tüm çalışmalar sonucu Hazırlanan taslak plan üst yönetimle birlikte değerlendirilmesi yapılarak başkan tarafından onaylandı.	SPE ve üst yönetim.

2 - GENEL BİLGİLER

2.1 - Bingöl'ün Tarihçesi

Bingöl'ün tarihi daha çok komşu illerin tarihi incelenerek çıkarılmıştır. Erzurum, Erzincan, Diyarbakır, Bitlis, Ahlât, Van ve Tunceli şehirleri eski devirlerde bir beyliğe veya hükümdara baş şehir olmuştur. Bingöl daha çok bu beyliklere bağlı otlak olarak tutulmuştur. Şimdiye kadar Bingöl ili sınırları içinde bir şehir kalıntısına rastlanmaması bunu doğrular niteliktedir.

Tarihçi Heredot bir eserinde Anadolu'yu bir takım bölgelere ayırarak bu günkü Muş, Diyarbakır ve Bingöl illerinin bulunduğu bölgeye "KOMOJEN" ismini vermiştir. Bingöl ili Osmanlı Devleti döneminde komşu illere bağlı olarak idare edilmiş kent, Cumhuriyet devrinde il haline gelmiştir.

Cumhuriyetin İlanına Kadar Tarihi Devre Ve Olaylar

Hitit Ve Huri Devrinde Bingöl

Huriler MÖ 2000 yıllarında Güneydoğu Anadolu Bölgesine gelip Fırat kenarında Urfa, Mardin, dolaylarında "VASUKANI" şehrini kurdular. Mitaniler Devleti diye tarihe geçen bir kavimdir. Doğu Anadolu'da tam bir hükümdarlık kuran Mitaniler Hititler ile ilişkilerde bulundular. Hitit Kralı Telepinus'un ölümünden sonra Hititlerin Mitani himayesine girdiği sanılmaktadır. Hititler yeni krallık devrinde Torosları aşarak Mitani Devletini sıkıştırmaya başladılar Şuppilihiuma Mitani Prensini kendisine damat edinerek onları himayesine aldı. MÖ 1360 yıllarında Harput, Bingöl ve Muş dolayları Hititlerin eline geçti

Urartu Devrinde Bingöl

Van Bölgesinde yaşayan Urartular (Hititlerin MÖ 1200 yıllarında yıkılmasıyla) batıya doğru genişleyerek Bitlis, Muş ve Bingöl'ü alarak Murat Vadisinde ilerlediler. Urartu Kralı Menuas Bingöl Yaylalarını koruyabilmek için Sebiterias, Bağın ve Mazgirt Kalelerini yaptırmıştır.

MÖ 745 yıllarından sonra Asur Kralı Tiglat Pileser'le Urartu Kralı 1. Sardur arasında yapılan savaşta Urartular yenildiler. İran'da kurulan Medyalılar, Abiliter ile birleştiler. Urartuların'da yardımını alarak Asurluları yenip tarihten sildiler. (MÖ 612)

MÖ 550 yıllarında (İran) Ansan kabilesinden Kurus, Medleri yenerek Pers Devletini kurdu. Üç yıl sonra batıya akınlara başladı. Bingöl, Elazığ ve Tunceli dolaylarını aldı. MÖ 546 yılında Lidya üzerine yürüdü. Lidyalıları da yenerek bütün Anadolu'ya

sahip oldu. Gavgamela Savaşında yenilen Persler ellerindeki toprakları çıkardılar. İskender imparatorluğu bu topraklara sahip oldu. İskender'in ölümünden sonra bölgeyi Selefidisler ele geçirdi. Arsak adında bir Türk hükümdarı bölgeyi kurtarmak için hem Selefküsler, hem de Sasaniler ile mücadele ettiyse de başarı gösteremedi. MÖ 200-189 yılları arasında Komuk Türkleri tekrar canlandılar. Komojen krallığını kurdular. Nemrut dağının (Adıyaman Bölgesinde) güney batısında, bugünkü Samsat ilçesini (Samaysat-Samosata) başkent yaptılar. Doğuda ilerleyen Zaiadres bugünkü Sophone denilen Bingöl, Elazığ, Tunceli ve çevresini ele geçirerek Van'a kadar uzandı.

Roma Devrinde Bingöl

MÖ 75 Yıllarında yukarı Aras havzasında kurulan Ermenistan Krallığı MS 50 yıllarında varlığını göstermeye başladı.

Ermenistan Kralı TİGRANUS'un Romalılar ile arası bozulunca Roma Generali LUCULLUS Ermeni Krallığı üzerine yürüdü; POPPEIUS Ergani geçidini aşarak Diyarbakır'da TIGRANAKERTAK ailesine sığınmış olan Ermenistan Kralı TIGRANUS'u yendi. Böylece Bütün Sophene bölgesini eline geçirdi. Roma Generali GUREGIO da Ermenistan'ın başşehri olan ARTAXATA'yı aldı, Ermenistan Krallığını Romalılara bağladıktan sonra Ermeniler bundan sonra pek varlık gösteremediler.

İslamiyetin Yayılışından Sonra Bingöl

Hz. Ömer zamanında Suriye ve Irak Arapların eline geçti. İslam Komutanlarından Halit İbn-i Velid; Amed (Diyarbakır), Maden ve Palu Kalelerini aldı. Bingöl'ün Azakpert Kalesini de aldı. Erzincan Bölgesine kadar uzandı. Bundan sonra Anadolu'da yer yer karışıklıklar meydana geldi. Bu karışıklıklar devam ederken; 1040 yılında Oğuz Boyları birleşerek, Selçuklu Devletini kurdular. Kısa bir zaman içinde teşkilatlandılar. Kutalmış'ın oğlu Süleyman Şah Anadolu'yu Urartılardan kurtarmak için sefere çıkmaya karar verdi.

Önce Antalya ve civarını aldı. Çubuy Bey de Komojen, Sopene, Hını Ziyad isimleriyle anılan bölgeleri ele geçirdi. Böylece Selçuklular Anadolu'yu ele geçirmek için üç koldan harekete geçti. Emir Dinar Malatya'dan dönünce Bingöl'ü aldı. Muş ve Sasona bölgesine gelince Bizans askerlerinin hücumuna uğradı. Çok kayıp verdi. Kış bastığı için Ilenesan'a döndü. Alparslan hükümdar olunca Malazgirt'i aldı. Daha sonra Muş, Bingöl, Silvan ve Diyarbakır'ı elegeçirdi. Selçuklularda taht kavgası ve iç huzursuzluklar başlayınca Moğollar Anadolu'ya saldırdı. Baycu Noyan, Erzurum'u kuşattı. Bingöl Moğolların eline geçti.

Uzun Hasan Devrinde Bıngöl

İlk olarak Diyarbakır'ı kendilerine yurt edinen Akkoyunlular Bingöl ve Erzurum'u aldılar. 1394 yılında Erzincan üzerine yürüdüler. Kadı Burhanettin ile anlaşarak Erzincan'ıda aldılar. Uzun Hasan, Trabzon Lum İmparatorunun kızı Despina ile evlenince Bingöl'ün Genç kazasında Despina için bir saray yaptırdı. Uzun Hasan'ın Fatih Sultan Mehmet ile arası açılınca Otlukbeli denilen yerde savaş yapılmıştır. 1473 yılında yapılan savaşta Uzun Hasan yenildi. Bu suretle bölge, Osmanlıların eline geçti.

Safeviler Devrinde Bingöl

Akkoyunlular devrinde Muş, Kiğı, Solhan, Pasinlere eyalet merkezi iken Genç küçük memurlar tarafından idare ediliyordu. 1473 yılında Akkoyunlular idaresine son verilince; İran Hükümdarı Şah İsmail doğuya saldırılara başladı. Bingöl Bölgesini ele geçirdi.

Yavuz Sultan Selim, İran'a sefer yapmaya karar verdi. İki ordu Çaldıranda karşılaştı. Çaldıran Savaşında Şah Ismail'i yendi. Doğu Anadolu'nun bütünlüğünü sağlama işini Vezir Bıyıklı Mehmet Paşa ile Tarihçi İdris Bitlisi'ye verdi.





Cumhuriyet Devrinde Bingöl

Cumhuriyetin ilanından sonra 1926 yılında Elazığ 1929 yılında da Muş illerine bağlanan Bingöl, 1936 yılında vilayet olmuştur.1945 yılında da il merkezi olan Çapakçur'un adı Bingöl olarak değiştirilmiştir. İl sınırları içinde arazi oldukça engebeli ve yüksektir. Denizden ortalama yüksekliği 1250 metreyi aşar. Dağlar çok geniş bir alan kaplar. Bingöl dağlarının yapısında genellikle bazalt ve andezitler bulunur. Bu püskürük kütle tabandaki tortul tabakaları örtmüştür.

Dolayısıyla püskürük kütleler tortul kütlelerden daha gençtir. Kuzey-batı, güney-doğu yönünde uzanan Bingöl dağlarının kuzey yamaçları hafif eğimli olduğu halde, güney kesimleri oldukça diktir. Güney yamaçta sıcak su kaynaklarına rastlanması bu yamaç yüzeyinin fay çizgisi tarafından dikleştirildiği, dolayısıyla buradan bir çayın geçtiği açıkça anlaşılmaktadır. Türkiye'nin deprem zonları incelendiğinde ilimizin bulunduğu yerden kuzey-doğu güney-batı yönünde uzanan bariz fay hatlarının geçtiği görülür. Bölgede çeşitli istikametlere doğru uzanan fay çizgilerine rastlanır. Fay çizgilerinin, farklı yüzey seviyeleri meydana getirmeden tortul tabakaların altında gizlendiği yer yer satıha çıktığı bu yerlerden de sıcak su kaynaklarının çıktığı gözlenince belirsiz fay çizgilerinin bölgenin her yerinde olabileceği kanaati oluşmaktadır.

Bingöl Adının Kaynağı

Doğu Anadolu Bölgesi'nin yukarı Fırat Bölümü'nde yer alan Bingöl, adına ilişkin pek çok efsane ile tanınır. Tarih boyunca çeşitli medeniyetlerin egemenliğinde kalan il, daha önce "Çevlık" ya da halk dilinde. "Çolig" adıyla Palu ilçesine bağlı bir bucaktı. 1872 yılında ise "Çapakçur" adıyla ilçe; 1936 yılında (yine aynı isimle 04.01.1936 tarihli 3197 sayılı Resmi Gazete'de yayımlanan 2885 sayılı kanunla) il haline getirilir. İl merkezi "Çapakçur" adı altında 1945'e kadar bu isimle anıldı. 1945 yılında "Bingöl" adı verilir. Ve bu isimle anıla gelir.

İlin eski adı olan "Çevlik" Anadolu halk ağızlarında; dere kenarında bulunan bağlık-bahçelik yer. Anlamına gelir. Gerçekten de Bingöl'ün eski yerleşim alanı olan Çevlik; Çapakçur Suyu'nun kenarında bağlık bahçelik yeşil bir ovada kurulmuş olup, ismiyle tenasüp içindedir. "Çevlik" kelimesi halk dilinde hala "Çolig' olarak varlığını muhafaza etmektedir. Bugün birçok kişi Bingöl isminin yanında "Çolig" ismini kullanmaktadır. Özellikle kırsal kesimlerde il merkezi bu isimle anılır.

"Günümüzdeki Bingöl'ün yerinde kurulmuş olan ve 1945 yılına kadar Çapakçur adıyla bilinen yerinin adına ise ilk defa ortaçağ İslam kaynaklarında Cebelü Cur şeklinde rastlanmaktadır." Çapakçur adının tam olarak ne zamandan beri kullanıldığı bilinmemektedir. Ancak Evliya Çelebi, Seyahatnamesinde Çapakçur'un Büyük İskender tarafından kurulduğunu ve bu ismi de onun koyduğunu rivayetlere dayanarak belirtir.

Seyahatnamede Büyük İskender'in ağrılarına şifa bulmak ve başındaki iki boynuzdan kurtulmak için nice doktorlara başvurduğu halde bir türlü derdine çare bulamadığı için sonunda ab-ı hayat'ı aramaya kalkıştığı anlatılır. Ab-ı hayat bulmak için epeyce uğraşan İskender sonunda kaynağın kendisi olmasa da ondan beslenen bir pınardan içip ağrılarından ve boynuzlarından kurtulmuş, faydasını gördüğü suya "Makdis Lisanı" üzere "Cennet Suyu" anlamına gelen Çapakçur adını verir. Hekimlerinden Filkos'u yanına çağırıp demiş ki; " Bu kadar zamandan beri benimle uğraştınız ve ağrıma bir ilaç bulmaya kadir olmadınız. İlacını Cenab-ı Allah cennet nehirlerinden verdi. Burada benim için bir kale inşa edip, ismini " Çapakçur" verin. Bu emir üzerine Murat Nehri kenarında 315 günde Çapakçur Kalesi inşa edilmiştir..." Bu tarihten itibaren 1945 yılına kadar Çapakçur, il merkezi'nin ismi olarak kullanılır.

1945 yılında Bingöl adı verildi. Bingöl adını, bu adla anılan dağdan aldı. Dağ ise adını, üzerindeki irili-ufaklı yüzlerce, belki de binlerce buzul gölden almıştır. Böylece başı pare pare dumanlı doruğu süt beyaz olan karlı dağın üzerindeki buzul göller bir kente ve bir ile isim olmakla onun bağrında ebedileşi verdiler

Bingöl adına ilişkin pek çok efsaneden en çok bilinenleri şu ikisidir.

1- Evliya Çelebi Seyahatnamesinde şöyle hikâye etmiştir. Bir avcı, bir kuş vurmuş, onu gölde temizlerken, kuş canlanmış ve göle dalıp kaybolmuş. Gölün ab-ı hayat kaynağı olduğu meydana çıkmıştır. Bu sır meydana çıkınca Allah'ın emriyle bin parça-ya bölünmüş ve hangisinin ab-ı hayat kaynağı olduğu bilinmez olmuş.

2- "Bu bölgede savaşmakta olan iki ordudan birinde su sıkıntısı başlar. Bir kolu su bulmak için dağlara çıkar. Nitekim güzel bir su bulup içerler. Fakat bir dahaki sefere kolay bulunması için de suyun yanına bezden bir işaret koyarlar. Birliklerine dönen askerlerin yerine diğer bir kol su içmek için dağlara tırmanmaya başlar. Başlarındaki komutan bir tepeye çıkıp yüzlerce gölü aynı anda görünce, hayretini şöyle ifade eder. Burası bir göl değil, bin göl ve böylece o savaşın yapıldığı bölgedeki şehrin adı "BİNGÖL" olarak söylenilmeye başlar. Işte Bingöl adı bu ve benzeri ifadelerle bilinmektedir.

Kronolojik Sıralamaya Göre Bingöl'ün Tarihi

MÖ 1300 Bingöl yöresi Aleniler, Saspiriler, Metler, Sakalar, Kardanilerden oluşan göç dalgasının etkisinde kaldı

MÖ 1200 Bingöl yöresine Galatlar, Giritler, Aramiler, ikinci göç dalgasını oluşturdular

MÖ 600 Pers Saftarlığı dönemi başladı

MÖ 300 Selokit krallığı bölgede etkinlik kazanmaya başladı.

MÖ 189 Selokit Krallı Antihokhos Romalılara yenildi.

MÖ 150 Arat Krallığı bölgede egemen oldu.

MÖ 60 Roma İmparatorluğu yöreyi egemenliği altına aldı.

MÖ 51 Aras Part Birleşik Orduları Roma Ordularını yenerek Antakya'ya ulaştı.

MÖ 38 Roma yeniden etkin oldu.

MS 395 Bizans dönemi başladı.

MS 634 İslam Orduları Kasidiye ve Havand zaferleri sonunda Doğu Anadolu topraklarına yerleştiler.

1200 Kiğı ve Bingöl yaylasının batı kısımları Mengüçlerin eline geçti.

1230 Kiğı ve Bingöl 1.Alaattin Keykubat tarafından alındı.

1243 Moğollar Selçukluları yenerek Bingöl ile birlikte Anadolu topraklarını elegeçirdiler.

1400 Erzurum Erzincan Akkoyunlular tarafından alındı.

1473 Fatih Sultan Mehmet Otluk belinde Uzun Hasan'ı yenince Şah İsmail fırsat bilerek Doğu Anadolu topraklarını ele geçirdi.

1515 1.Selim Şah İsmail' i yendi.

1844 Bingöl Çevlik adı ile nahiye merkezi oldu ve Palu ilçesine bağlandı.

1845 Yapılan düzenlemede Bingöl Erzurum'a bağlandı.

1848 Çapakçur ve Genç Diyarbakır sancağına, Kiğı Erzurum'a bağlı ilçe durumuna getirildi.

1864 Solhan Muş bölgesi Erzurum iline bağlandı.

1868 Genç bölgesi nahiye olarak Diyarbakır'a bağlandı.

03. 02.1916 Varto Rus işgaline uğradı.

15.05.1916 Ruslar ikinci defa Kiğı cephesine saldırdı.

08.06.1916 Ruslar Çapakçur cephesine saldırdı.

11.06.1916 Ruslar Masalla deresine saldırdı.

08.07.1916 Ruslar Kiğı'ya saldırdı.

11.08.1916 Kiğı işgalden kurtuldu.

18.12.1917 Erzincan'da Ruslarla yapılan anlaşma sonucu Ruslar Anadolu cephesinden çekildi.

04.01.1936 -2885 sayılı yasayla Çapakçur il merkezi olmak üzere Bingöl il oldu. Solhan Kiğı il sınırları içine alındı.

1957 Bingöl il merkezine ilk defa lise açıldı.

22.05.1971 Bingöl ve çevresinde deprem oldu.

01.05.2003 Bingöl ve çevresinde deprem oldu.

2.2 KRONOLOJİK SIRAYLA BİNGÖL BELEDİYE BAŞKANLARI

Cemal ELÇİ
1936 - 1940

Tevfik TURAN
1945- 1948

Ahmet BAYRAM
1948 - 1955

Halil TİMUR
1955 - 1960

Faik ERTUĞRUL
1963 - 1973

Sait AYMAZ
1973- 1977

Hikmet TEKİN
1977 - 1979

Hilmii ELÇİ
1979 - 1980

M.Sıddık BÖRÜ
1984 - 1989

Selahattin KAYA
1989- 1994

Selahattin AYDAR
1994 - 1996

Bedri TUĞ
1996 - 1999

Feyzullah KARAARSLAN
1999 - 2004

Hacı KETENALP
2004- 2009



Serdar ATALAY
2009 - 2014

Yücel BARAKAZİ
2014 - 2019

Erdal ARIKAN
2019 - .....

2.3 - Bingöl'de Turizm

Bingöl ili, özellikle doğa zenginliği ile yerli ve yabancı turistleri kendine çekebilecek potansiyele sahiptir. Tarih boyunca Bingöl'ün bir çok kavimler tarafından otlak ve yayla olarak kullanılması sonucu, ilin önemli tarihi eserlere sahip olması mümkün olmamıştır. Bu nedenle, ilin kültür turizmi açısından fazla bir beklentisi bulunmamaktadır. Bingöl, temel çekiciliğini doğasının zenginliğinden ve güzelliğinden almaktadır.

Bingöl'ün doğa güzelliğini ünlü Türk yazarı ve gezgini Evliya Çelebi, Seyahatname adlı eserinde uzun uzadıya anlatır. Evliya Çelebi, Türkiye'nin çeşitli yörelerinde bulunan yaylaları ismen sayar ve bu yaylaların içinde en meşhur, en güzel ve en beğenilen yaylanın Bingöl Yaylası olduğunu söyler.

Ünlü gezgin, Bingöl yaylalarında bulunan bitki türlerinden çok çeşitli çiçeklerden, göllerden ve bu göllerde yetişen balık türlerinden hayranlıkla söz eder ve göllerle ilgili efsaneleri dile getirir.

Yaylalar ve doğal göllerin yanında göletler, ormanlar, mesire yerleri, soğuk sular, termal su kaynakları, içmeler, güneşin doğuşu, Yüzen Ada, av turizmine ve kış sporları etkinliklerine uygunluğu doğaya dönük turizm potansiyeli içinde sayılabilir.

Turizm çeşitleri bu alanlarda yaygınlaştırılabilir. Konuya bu açıdan bakıldığında yayla turizmi, sağlık turizmi, orman turizmi, av turizmi ve kış sporu etkinlikleri gerekli tedbirlerin alınması durumunda ilin sosyo-ekonomik kalkınmasına önemli ölçüde katk ısağlayacak alanlar olacaktır.

Diğer Tarihi ve Turistik Yerler

Kral Kızı Kalesi- Dara Hini

Genç ilçe merkezinden 2 km. uzaklıktadır. Bir tepenin üzerinde bulunan bu kalenin ancak yıkıntılarına ve kalıntılarına rastlanabilmektedir. Bu kaleyi Pers hükümdarı Dara Gençte uzun yıllar kalmış ve bu kaleyi kızı için yaptırmıştır. Genç ilçesi eski ismini bu kaleden almıştır. Bugün mesire yeri olarak kullanılmaktadır.

Sentarius Kalesi

Murat vadisi üzerinde, Bingöl İl merkezinden 18 km. uzaklıktadır. Urartu Kralının Bingöl yaylalarını elinde tutabilmek için yaptırdığı üç kaleden birisi olup bugün ancak kalıntıları ortada kalmıştır.

Çır Şelalesi

Uzundere köyünün adını aldığı derenin, Çir taşı adi verilen 100 m. yükseklikteki kayalığın ortasından geçen güzel görünümlü bir şelaledir. Su 50 m. yükseklikten alt tarafı kayalık olan dere yatağına düşerken güzel bir görünüm arz etmektedir. Ilıca Bucağı merkezine 8 km. uzaklıkta olan şelaleye iki ayrı yoldan gidilmektedir. Çir taşının olduğu bölgede ayrıca kayalıklar ve mağaralar bulunmaktadır. Bu kayalıklarda daha çok yırtıcı kuşlar yaşar.

Sodalı Su

Bingöl Merkez Sudüğünü köyü sınırları içinde çıkan sodalı kaynak suyunun halk arasında şifalı olduğu belirtiliyor. Eski yerleşim yerinde bulunan su, yöre halkının yanı sıra İl merkezinden de çok sayıda kişi tarafından şifalı olduğu değerlendirilen bu kaynak, ziyaret ediliyor. Gelen vatandaşlar suyu bidonlara doldurup evlerine götürüyor.

Mesire Yerleri

Bingöl'ün en önemli mesire yerlerinden başlıcaları şunlardır: Soğuk Çeşme, Erentepe Köyünde bulunan Arzek Çeşmesi, Celal Çeşmesi, DSİ Parkı, Alabalık Çiftliği, Solhan'da Hafit Çeşmesi, Balpınar Çeşmesi, Şeyh Ahmet Deresi, Gayt Deresi, Birlik Tesisleri, Çapakçur Vadisi ve Mirzan Köyüdür.

Kiğı Kalesi

İlçe merkezinin güneydoğusunda yer alan Kiğı Kalesi, çok sağlam bir yapıya sahiptir. Etrafı sarp kayalıklarla kaplıdır. Kale içinde bina harabeleri bulunmaktadır. Erzincan tarihinde bu kalenin Acemlerin akınına maruz kaldığı rivayet olunmaktadır. Kale'ye giren İranlıların halka büyük işkence yaptıkları, evleri yakıp yıktıkları, erkeklerin çoğunu öldürdüklerinden ve kadınlara kötü davrandıklarından bahsedilmektedir. Burayı terk etmeye mecbur kalan ahalinin Kiğı'ya gelip Kaleli Mahallesinde yerleştikleri ve bu mahallenin bu yüzden "Kaleli" adını aldığı tarihi kaynaklardan anlaşılmaktadır.

Kale içindeki harabelerde zamanında yapılan kazılarda çeşitli ev ve süs eşyalarına rastlandığı söylenmektedir. Kale'nin Peri Suyu'na bakan yamaçları çok dik olduğundan bu yönden Kale'ye çıkmak oldukça güçtür. Kale'ye dar bir yol ile gidilmektedir. Kale etrafındaki düzlüklerde halen ziraat yapılmaktadır.

Acemler'den önce İslami devrinde Hazreti Ömer'ül Faruk zamanında ehli İslam eline geçen Kiğı, Müslümanlardan önce Roma hâkimiyetinde bulunuyordu. Ebu Übeyde'nin Başkumandanlığı zamanında Halit Bin Velid, Kiğı Kalesi'ni Roma Hanedanından Kiğa'nın oğlu Talon'dan teslim almıştır.

Kiğı Camii

Kiğı Camii ilçenin en eski eserlerindendir. Minarenin üstünde arap harfleriyle yazılı yazıdan; bu eserin, Bayındırlı Pir Ali Bey Bin İbrahim Bey tarafından Hicri 700 tarihinde inşa ettirildiği anlaşılmaktadır. Ayrı bir kayıtta ise, bilahare yıkılan minarenin, Hacı Hasan tarafından tamir ettirildiği ve Pir Ali Bey oğlu Pilten Bey tarafından da caminin onarıldığı yazılmaktadır. Akkoyunlular devrine isabet eden tarihlerden de anlaşılacağı gibi Kiğı'nın bir Akkoyunlu şehri olduğu meydana çıkmaktadır.

Cami tek minareli ve tek şerefelidir. Avlusunda Kiğı eşrafından Hacı Mehmet Efendi'nin (Zermek Şehzadelerinden) kabri bulunmaktadır. Bu zat ilmi ve üstün zekası ve silahşorluğu ile de meşhurdur.

Kerek Deresi

Kiğı ilçesinin yakınında çevresi ağaçlarla kaplı bir mesire yeridir.

Dikpınar Ilıcası

Genç ilçesine 30 kilometredir. Cilt hastalığına iyi gelir.

Horhor (Sabırtaşı) Kaplıcası

Kiğı ilçesindedir. Suyu kükürtlü ve çok sıcaktır. Cilt hastalığına iyi gelir.

Çerme Kaplıcası

Karlıova'nın Çerme köyündedir. Romatizmaya iyi gelir.

Mürsel Paşa Anıtı

Kiğı İlçesi'nin Çanakçı Köyünde bulunan Mürsel Paşa Anıtı Osmanlı-Rus savaşı sırasında Karlıova yöresinde Bingöllü milis şehitleri anısına dikilmiştir. Kare bir kaide üzerinde dört köşe bir dikilitaş konumundadır.

Adaklı Çeşmesi

Adaklı ilçesindeki çeşmenin Akkoyunlu'lar zamanında yapıldığı sanılmaktadır. Akkoyunlular'ın diğer çeşmelerinde olduğu gibi bu çeşmenin de üzerinde bir koyun kabartması bulunmaktadır. Bunun dışında mimari yönden fazla bir özeliliği olmayan basit bir çeşmedir.

Türbeler

Bingöl merkezi ile Kiğı, Karlıova ve Solhan ilçelerine bağlı köylerde türbeler bulunmaktadır. Bunların başında Şeyh Ahmet Efendi (Çan), Seyda Efendi (Merkez), Şeyh Ebubekir Efendi (Melekan), Şeyh Alaettin Efendi (Lotan), Şeyh Süleyman-i Kür (Uzunsavat) türbeleri gelmektedir.

Kümbet (Genç)

Bingöl Genç ilçesine üç km. Uzaklıktaki tepenin yamacında bulunan iki künbetten biri yıkılarak günümüze gelememiştir. Diğeri kaide üzerinde, dikdörtgen planlı olup içerisine küçük bir kapı ile girilmektedir. Ancak bu yapı da yıkıldığından üst örtüsü hakkında yeterli bir bilgi bulunmamaktadır.

Dıştan sekizgen planlı türbe içten yuvarlak bir plan göstermektedir. Günümüze gelebilen kalıntılardan kesme taştan yapılmış olan kümbetin iç örtüsü moloz taştandır. Üzerinin piramidal bir külahla örtülü olduğu çevredeki kalıntılardan anlaşılmaktadır. Baklavalı ve yıldız motifleriyle süslü girişin üzerinde kitabesi bulunuyorsa da bu kitabe günümüze gelememiştir. Türbenin altında ölünün gömüldüğü bir mumyalık vardır.

Çiçektepe Köyü Mağarası (Kiğı)

Bingöl, Kiğı ilçesinin Çiçektepe köyünde, Sivri Dağı'nın eteğinde, eğimli bir arazide Çiçektepe Köyü Mağarası bulunmaktadır. Mağaranın içerisinde iki oda ve atlara ayrılan bir bölüm bulunmaktadır. Bu mağarada bulunan izler Kiğı'nın eski çağlardan beri yerleşime açık olduğunu göstermektedir. Söylentiye göre de mağara önündeki bir yol ile Erzincan'a gidiliyordu.

Zağ Mağarası

Bingöl, Murat Nehri kıyısında, Gökçeli ve Yenidal köyleri arasında sarp bir kayalıkta bulunan Zağ Mağarasının, Murat Nehri'ne bakan tarafı yerden 200-300 m. yükseklikte olup kayalar oyularak meydana getirilmiştir.

Mağara, üç katlıdır ve her katında 26 oda bulunmaktadır. Katlar arası geçiş yuvarlak bacalarla, odadan odaya geçişler ise kapılarla sağlanmıştır. Birinci katta zahire deposu olarak kullanıldığı sanılan kuyular, alt katta oturma odaları, en üst katta iki oda vardır. Mağara büyük zarar görmüşse de yine de 17 odası iyi bir durumda günümüze gelebilmiştir.

Kalkanlı Köyü Mağaraları

Bingöl, Yayladere ilçesine bağlı Kalkanlı Köyü yakınlarında bulunan Kalkanlı Mağaraları doğal kayaların oyulmasıyla ilginç bir görünüm kazanmıştır. Kalkanlı Köyü Mağaraları ile yanındaki şelale turistik yönden önem taşımaktadır.

Kübik Mağarası (Karlıova)
Bingöl, Karlıova İlçesinin Kübik Köyü yakınlarındaki Kübik Mağarasıinde Paleolitik, Neolitik ve Tunç Çağına ait izler bulunmaktadır.

Solhan Yüzen Ada

"Solhan ilçesi Hazarşah Köyü Aksakal Göl Mezrasındaki ada, o yörede yaşayan halk tarafından keşfedilmiştir. Yüzen Ada, şimdiye kadar görülmemiş bir tabiat olayına sahiptir. Bingöl-Solhan karayolunda 4,5 km. uzaklıktadır. Yolu stabilize olup, 1,5 km'dir. Yolun asfaltlanması ve gölün ıslahı halinde yerli ve yabancı turistlerin ilgisini artıracaktır.

Bingöl'ün turizmi doğa güzelliklerine dayanır. Yüzen Ada tamamen doğaldır. Gölün üç tarafı dağlar ve tepelerle çevrilmiş düz arazi üzerinde bulunan krater göl konumundadır. Gölün şimdiki alanı 300 m2'nin üzerindedir. Islahı halinde 500 m2'den fazla olur. Gölün derinliği 50 metreden fazla olduğu sanılmaktadır. Göle devamlı akıntı olduğu tespit edilmiştir. Gölün altından ve kemerlerinden giren su, gölün alt tarafından, gölden daha aşağıda olan dereyi beslemektedir. Ufak ufak kaynaklar bu görüşü teyit etmektedir. Yaz ve kış aylarında su seviyesi aynı kalmaktadır. Su tatlı ve berrak olup, herhangi bir madensel tuz ihtiva etmemektedir. Balık yetiştirmek mümkündür. Gölün ortasından hareket eden üç ada vardır. Adalar göl içinde bağımsızdır. Üstüne binildiği zaman sal gibi her tarafa ağır ağır hareket etmektedir. Adanın üzerinde 4-5 tane bodur ve dış budak ağacı mevcuttur. Çevredeki bitkiler gölün mevcut suyu ile beslenmektedir. Ada üzerinde bulunan ot kökleri sarılıcı olması nedeniyle toprak tamamen bitki kökleri ile kaynamış ve yapışmış durumdadır. Ayrıca gölün ortasında bulunan adanın yapısı incelendiğinde çayır, ayrık ot ve suda yetişen çeşitli bitkilerin ada üzerinde mevcut olduğu görülmektedir. Gölün çevresinde de çeşitli bitkilere rastlamak mümkündür. Yeşil alanın dışında kalan arazi gölden çok yüksektir. Çevresi meşe ve yeşil alan ile kaplıdır.

Karlıova'da Güneşin Doğuşu

Bingöl Karlıova ilçesinin 3250 metre yükseklikteki Bingöl Dağlarının Kale Tepesi'nden güneşin doğuşunu normal durumundan çok farklı seyretmek mümkündür.

Her yıl 15 Temmuz – 15 Ağustos tarihleri arasında en iyi şekilde seyredilir. Güneşin Doğuşu çok değişik şekillerde, normal halinden çok farklı ve oldukça ilginç görüntüler oluşturmaktadır.

Dünyada güneşin doğuşu tam olarak iki yerden izlenir. İsviçre'nin Alp Dağlar'ından ve Bingöl Dağlar'ının Kale Tepesi'nden.

Ulaşım Bingöl'den dağın eteklerine kadar taşıt, oradan zirveye kadar ise 25 – 30 dakika yürüyüş ile mümkündür.

Güneş doğarken hafif bir kızartı ile belirir. Bu esnada rengârenk görüntüler meydana gelir. Daha sonra insana korku veren bir karartı şeklini alır. Kızarıklıklar kor parçası haline gelir. Kor parçası içinde insan yüzünü andıran üç büyük leke belirir. Güneş karartı halinden yavaş yavaş açılmaya başlar.

Ufukta görülüp tamamlanmak üzere iken altın bir küre gibi görünmeye başlar. Döndükçe etrafa binlerce ışık saçar. Daha önce görülmemiş renkleri o anda görmek mümkündür. Daha sonra güneş elmas parçası gibi kristalleşip eski durumunu almaya başlar, oldukça heyecanlı anlar yaşatır.

Kös Kaplıcaları

Bingöl-Karlıova karayolunun 20.km sinde olup yaz ve kış aylarında ulaşım sağlanabilmektedir. Kaplıcaların 1 moteli, 1 oteli, 1 pansiyonu ikisi kapalı olmak üzere 3 yüzme havuzu, lokantası, çay bahçesi ve araç parkı bulunmaktadır.

Bingöl Üniversitesi Uygulama Oteli ve Termal Tesisleri

Doğu Anadolu'nun en güzel şehirlerinden biri olan Bingöl, Bingöl Üniversitesi Uygulama Oteli ve Termal Tesisleri ile ziyaretçilerine kaplıcaları ile şifa dağıtıyor. Bingöl Üniversitesi bünyesinde kurulan Bingöl Üniversitesi Uygulama Oteli ve Termal Tesisleri, Bingöl iline kazandırılan önemli tesislerden biridir. Bingöl'deki termal suların geçmişten günümüze binlerce yıldır şifa kaynağı olduğu bilinmektedir.

Termal Tesisler, Bingöl-Erzurum yolu 22. km. üzerinde Ilıcalar Beldesi'ndedir. Tesiste 36 yataklı otel, bay ve bayanlar için ayrı ayrı olmak üzere iki adet 42 °C sıcaklıkta termal havuz, iki adet vücut sıcaklığının altında havuz ve iki adet termal havuz olmak üzere toplam 6 kapalı havuz bulunmaktadır. İki türk hamamı, iki sauna, restoran, masaj ve dinlenme odalarından oluşan tesis, son derece modern bir görünüme sahiptir. Tesislere ait bütün sistemler, otomasyon programlı bilgisayarlar üzerinden kontrol edilmektedir. Kapalı alan dışında da bir tane açık yüzme havuzu bulunmaktadır. Ayrıca tesisler, Turizm ve Otelcilik Programında okuyan öğrenciler için uygulama alanıdır.

Haserek Kayak Tesisleri

Bingöl Merkez'e 34 km uzaklıkta Dikme Köyü'nde Haserek Mevkiinde bulunmaktadır. 178.000,00 m2 alan üzerinde yer alan Haserek Kayak Tesisleri üç pistli olup (Telesiyej Pisti:1200 m, Teleski Pisti:1000 m, Baby Lift Pisti: 200 m), 35 oda 70 yatak kapasiteli otel binası ile 2015 yılı sonu itibariyle hizmete giren tesis 4-5 ay sürecek kayak sezonu ile Türkiye'nin uzun soluklu hizmet veren kayak merkezlerinden biri olma özelliğiyle dikkat çekmektedir.

3 - NÜFUS YAPISI

Yüzölçümü: 8.004 km²

Merkez nüfusu ise 2023 yılı itibari ile **172.007** kişidir

%49,58	Kadın
%50,42	Erkek

141.641	Kadın
144.014	Erkek

Bingöl nüfusu 2023 yıl sonu itibariyle **285.655**'dir.

3.1 - Yıllara Göre Bingöl Nüfusu

Yıl	Bingöl Nüfusu	Erkek Nüfusu	Kadın Nüfusu
2023	285.655	144.014	141.641
2022	282.556	142.511	140.045
2021	283.112	143.049	140.063
2020	281.768	142.670	139.098
2019	279.812	141.818	137.994
2018	281.205	143.524	137.681
2017	273.354	139.182	134.172
2016	269.560	137.588	131.972
2015	267.184	136.601	130.583
2014	266.019	135.529	130.490
2013	265.514	135.739	129.775
2012	262.507	134.570	127.937
2011	262.263	134.647	127.616
2010	255.170	128.731	126.439

3.2 - Bingöl Nüfus Artış Hızı

Yıl	Bingöl Nüfusu	Artış Hızı
2008	256.091	% 1.80
2009	255.745	% -0.14
2010	255.170	% -0.22
2011	262.263	% 2.78
2012	262.507	% 0.09
2013	265.514	% 1.15
2014	266.019	% 0.19
2015	267.184	% 0.44
2016	269.560	% 0.89
2017	273.354	% 1.41
2018	281.205	% 2.87
2019	279.812	% -0.50
2020	281.768	% 0.70
2021	283.112	% 0.48
2022	282.556	% -0.20
2023	285.655	% 1.10

3.3 - Yıllara Göre Bingöl Nüfus Yoğunluğu Kilometrekareye düşen insan sayısı: (Bingöl yüzölçümü 8.004 km2)

Yıl	Bingöl Nüfusu	Nüfus Yoğunluğu
2023	285.655	35 /km^2
2022	282.556	34 /km^2
2021	283.112	34 /km^2
2020	281.768	34 /km^2
2019	279.812	34 /km^2
2018	281.205	34 /km^2
2017	273.354	33 /km^2
2016	269.560	33 /km^2
2015	267.184	32 /km^2
2014	266.019	32 /km^2
2013	265.514	32 /km^2
2012	262.507	32 /km^2
2011	262.263	32 /km^2
2010	255.170	31 /km^2
2009	255.745	31 /km^2
2008	256.091	31 /km^2

3.4 - İlçelere Göre Bingöl Nüfusu

Yıl	İlçe	İlçe Nüfusu	Erkek Nüfusu	Kadın Nüfusu	Nüfus Yüzdesi
2023	Merkez	172.007	85.045	86.962	% 60,21
2023	Genç	34.178	17.801	16.377	% 11,96
2023	Solhan	33.651	16.983	16.668	% 11,78
2023	Karlıova	26.819	13.682	13.137	% 9,39
2023	Adaklı	8.863	4.721	4.142	% 3,10
2023	Kiğı	5.035	2.882	2.153	% 1,76
2023	Yedisu	2.798	1.532	1.266	% 0,98
2023	Yayladere	2.304	1.368	936	% 0,81

4 – TEKNİK ALTYAPI

Gelişmişliğin göstergesi olan teknik altyapı sektörleri, bir ilin gelişmesinde dikkate alınması gereken önemli parametrelerdir. Bir ilde teknik altyapı sektörleri yeterince gelişmeden istenilen nitelikte sosyo-ekonomik bir gelişmenin sağlanması oldukça zordur.

Bingöl'de teknik altyapı sektörlerindeki mevcut durum aşağıda irdelediğimiz gibidir.

4.1 - Ekonomik Nitelikler

Bingöl ilinde çalışma çağındaki nüfus olarak kabul edilen 12 ve daha yukarı yaştaki nüfus, toplam nüfustan daha hızlı artmaktadır. Buna karşılık iş gücündeki nüfus artış hızı, hem toplam nüfustan hem de 12 ve daha yukarı yaştaki nüfustan daha düşüktür. İş gücündeki kadın nüfusta son 15 yılda sürekli bir azalma görülürken, erkek nüfus sürekli olarak artmıştır.

Dikkat çeken ayrı bir özellik de; DİE ve TOBB gibi kuruluşlar tarafında yaptırılan çalışmalarda nüfusun %70'nin tarımsal alanda istihdam edildiğinin göze çarpmasıdır. Oysa tarım ve hayvancılık faaliyetleri mevcut sektörler arasında en zayıf olanı ve gelecek vaat etmeyen bir sektör olarak görülmektedir. Gerçekte işsiz olanların bile istatistik çalışmalarında meslek kodlamalarında karşılaşılan sorular karşısında adet haline gelen "çiftçilik ve hayvancılıkla uğraşanlar" sınıfında tanımlandığından a-normal bir meslek olarak görüldüğü anlaşılmaktadır. Buda gösteriyorki, tarım ve hayvancılık meslek grubunda olanların büyük bir bölümünün kente göç eden ve günü birlik çalışan yada işsiz olan nüfusu temsil etmektedir."

Belediyemizin kıt imkânlarla katlandığı özveriler bir yana, borç stokunun her geçen gün artığı bir durumda tahakkuk ettirdiğimiz belediye alacaklarının tahsil edemememizin yukarıda açıklamaya çalıştığımız nedenlere bağlı olmasının büyük bir payı olduğu söylenebilir.

Biz, Bingöl Belediyesi olarak; kendi zabıta ekiplerimizle ev ev, kapı kapı dolaşarak birebir görüşmeler sonucu ve çapraz araştırmalar ile gerçekte yardıma muhtaç insanlarımızın tespitini yaptırıp, imkânlarımız dâhilinde onların her türlü ihtiyaçlarını kıt imkânlarımızla karşılamaya çalışıyoruz. Ancak biz kurum olarak hiçbir icraatımızda yeşil kartı bir ölçüt olarak değerlendirmeyeceğiz. Yardım, fakir ve muhtacın hakkı ise; bu haklarını korumak bizim asli görevimizdir. Bu görevi yerine getirirken, Özelikle bu konuda tüm birimlerimizin katılımcı bir anlayış ile destek vermeleri gerekmektedir.

4.2 - Bingöl Üniversitesi

Bingöl Üniversitesi, 29.05.2007 tarih ve 26536 sayılı Resmî Gazetede yayınlanarak yürürlüğe giren 5662 sayılı kanunla kurulmuştur. Üniversitemizin çekirdeğini 1983 yılında kurulan Bingöl Meslek Yüksekokulu oluşturmaktadır. 1983 yılında Fırat Üniversitesi'ne bağlı olarak kurulan Bingöl Meslek Yüksekokulu 1987 yılına kadar öğrenim faaliyetlerini Elazığ'da mühendislik fakültesi kampüsünde sürdürmüştür. 1987 yılından itibaren Bingöl'de prefabrik binalarda öğrenimini sürdüren Bingöl Meslek Yüksekokulu 2004-2008 yılları arasında faaliyetlerine eski Bingöl Lisesi'nde devam ettirmiştir. 2007 yılında kurulan üniversitemiz 2008-2009 öğretim yılından itibaren hizmete açılan Ziraat Fakültesi binasına taşınmıştır.

2008-2009 öğretim yılında Ziraat Fakültesi ile eğitim çalışmalarına başlayan Üniversitemiz bugün 10 Fakülte, 5 Enstitü, 1 Yüksekokul, 6 MeslekYüksekokulu, 21 adet Araştırma ve Uygulama Merkezi, 2 Merkezi Laboratuvar ile öğrenim hayatına devam ediyor. Bingöl Üniversitesi, 18 yılda; 81 ön lisans, 57 lisans, 62 yüksek lisans ve 16 doktora programı olmak üzere toplamda 216 programda öğretim faaliyetlerini sürdürmektedir.

FAKÜLTELER

- Diş Hekimliği Fakültesi
- Fen Edebiyat Fakültesi
- Fizik Tedavi ve Rehabilitasyon Fakültesi
- İktisadi ve İdari Bilimler Fakültesi
- İslami İlimler Fakültesi
- Mühendislik ve Mimarlık Fakültesi
- Sağlık Bilimleri Fakültesi
- Spor Bilimleri Fakültesi
- Veteriner Fakültesi
- Ziraat Fakültesi

MESLEK YÜKSEKOKULLARI

- Genç Meslek Yüksekokulu
- Gıda, Tarım Ve Hayvancılık Meslek Yüksekokulu
- Sağlık Hizmetleri Meslek Yüksekokulu
- Solhan Sağlık Hizmetleri Meslek Yüksekokulu
- Sosyal Bilimler Meslek Yüksekokulu
- Teknik Bilimler Meslek Yüksekokulu

ENSTİTÜLER

- Fen Bilimleri Enstitüsü
- Kur'an-ı Kerim Araştırmaları ve Kıraat İlmi Enstitüsü
- Sağlık Bilimleri Enstitüsü
- Sosyal Bilimler Enstitüsü
- Yaşayan Diller Enstitüsü

YÜKSEKOKULLAR

- Yabancı Diller Yüksekokulu

5 – COĞRAFİ YAPI

Yüksek ve dağlık bir yapıya sahip Doğu Anadolu Bölgesinin Yukarı Fırat bölgesinde 41°- 20o ve 39o-54o kuzey enlemleri arasında yer alır. İklim ve bitki örtüsü bakımından Doğu ve Güneydoğu Bölge özelliği taşır. Deniz seviyesinden ortalama yüksekliği 1.482 m olup doğusunda Muş, batısında Tunceli, kuzeyinde Erzurum Kuzeybatısında Erzincan ve güneyinde Diyarbakır illeri yer almaktadır.

Toplam 8.253 km yüz ölçümünün %27,49'u orman, %10,09'u ağaçlandırılması gereken tarım arazisi, %50,2'si mera %2,19'u çayır ve %2,85'i diğer alanlardan oluşmaktadır. İlimizin özelikle tarihi yer ve mekânlardan yoksun olmasının ana sebebi olarak yaylak ve soğuk sularının bol olması nedeniyle tarihte hep geçici olarak kullanıldığı yönünde güçlü ihtimaller olduğu söylenebilir.

Karasal iklim kuşağında yer alan ilimizin yazları sıcak ve kurak kışları soğuk ve yağışlıdır. İlkbahar ve sonbaharda ise yağmur şeklindedir.

Genel olarak ilkbahar ile birlikte sıcaklar başlar, ancak çevredeki dağların yüksekliğinden dolayı diğer bölgelere nispeten soğuktur.

6 - JEOLOZİK YAPI

Bingöl, birinci derece deprem kuşağında yer almaktadır. Bugüne kadar yörede, tüm ili kapsayan ve Türkiye'nin başlıca fay kuşaklarından biri olan Doğu Anadolu fayı'nın neden olduğu şiddetli depremler olmuştur. Bunların en önemlileri 22 Mayıs 1971 yıllında meydana gelen ve 906 kişinin öldüğü deprem ile 1 Mayıs 2003 yıllında meydana gelen 176 kişinin öldüğü Bingöl depremleridir. Ayrıca Karlıova ilçesinden Kuzey Anadolu fay hattı da geçmektedir.

6.1 - Fiziki Ve Sosyal Köhneme Nedenleri

Dört bir tarafı kapalı olan ilimizin yatay gelişmeye açık olamamasından dolayı şehir tıkanmış durumdadır. Özellikle uzun yıllar terör olaylarının da etkisiyle merkezin aldığı göç nüfusun büyük bir oranını teşkil etmektedir.

İlin eski yerleşim birimlerinde genelde gelir düzeyi düşük insanların ikamet ettikleri ve bu alanlardaki yapıların genelde şehrin estetiğini bozduğu ve gelişigüzelyapılar yapıldığından sosyal dokunun da etkisi ile iyi bir görünüm bırakmadıkları görülmektedir.

Çapakçur denilen eski yerleşim biriminde kamulaştırma yapıldığı halde halen hukuka aykırı davranarak sağda –solda ev bahçe ile çevreye zarar verilen bir yerde insanlar haklarını korurken kamunun haklarına bilinç dışı iştigal ettikleri görülmektedir.

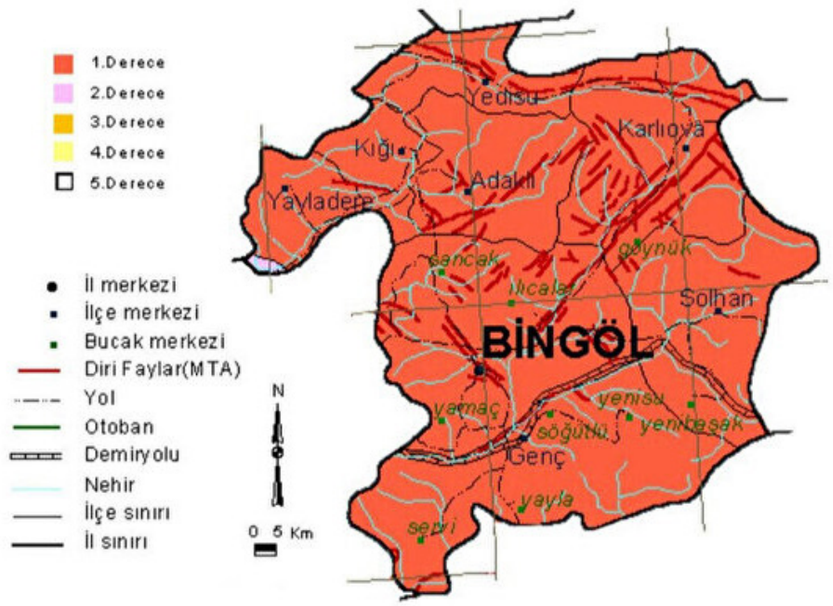

7 - MALİ YAPI

YILLARA GÖRE GELİR VE GİDERİN TAHMİNİ BÜTÇEYE ORANLARI

YILI	TAHMİNİ BÜTÇE	GERÇEKLEŞEN GELİR	GERÇEKLEŞEN ORAN (%)	GERÇEKLEŞEN GİDER	GERÇEKLEŞEN ORAN(%)
2020	200.000.000,00	150.504.810,25	75,25	139.086.958,44	69,55
2021	288.000.000,00	277.225.685,83	96,26	185.062.136,86	88,97
2022	465.000.000,00	407.968.556,45	87,74	417.252.338,26	89,73
2023	982.000.000,00	822.985.967,78	83,81	876.717.892,17	89,28
2024 (6 Aylık)	1.540.000.000,00	623.027.492,06	40,46	476.453.939,99	30,94

BÜTÇE KALEMİ	2024 6 Aylık Gerçekleşme	2025 Planın 1.yılı	2026 Planın 2.yılı	2027 Planın 3.yılı	2028 Planın 4.yılı	2029 Planın 5.yılı
VERGİ GELİRLERİ	18.824.534,63	100.380.000,00	110.418.000,00	121.459.800,00	133.605.780,00	146.966.358,00
TEŞEB. VE MÜLK. GELİRLERİ	21.815.551,91	453.610.000,00	498.971.000,00	548.868.100,00	603.754.910,00	664.130.401,00
ALINAN BAĞIŞ VE YARDIMLAR	24.915.018,52	10.008.000,00	11.008.800,00	12.109.680,00	13.320.648,00	14.652.712,80
DİĞER GELİRLER	546.125.675,42	2.186.182.000,00	2.404.800.200,00	2.645.280.220,00	2.909.808.242,00	3.200.789.066,20
SERMAYE GELİRLERİ	11.346.711,58	250.120.000,00	275.132.000,00	302.645.200,00	332.909.720,00	366.200.692,00
Toplam	623.027.492,06	3.000.300.000,00	3.300.330.000,00	3.630.363.000,00	3.993.399.300,00	4.392.739.230,00
-RED VE İADELER	-43.716.94	-300.000,00	330.000,00	363.000,00	399.300,00	439.230,00
TOPLAM	622.983.775,12	3.000.000.000,00	3.300.000.000,00	3.630.000.000,00	3.993.000.000,00	4.392.300.000,00

8 – KURUMSAL YAPI

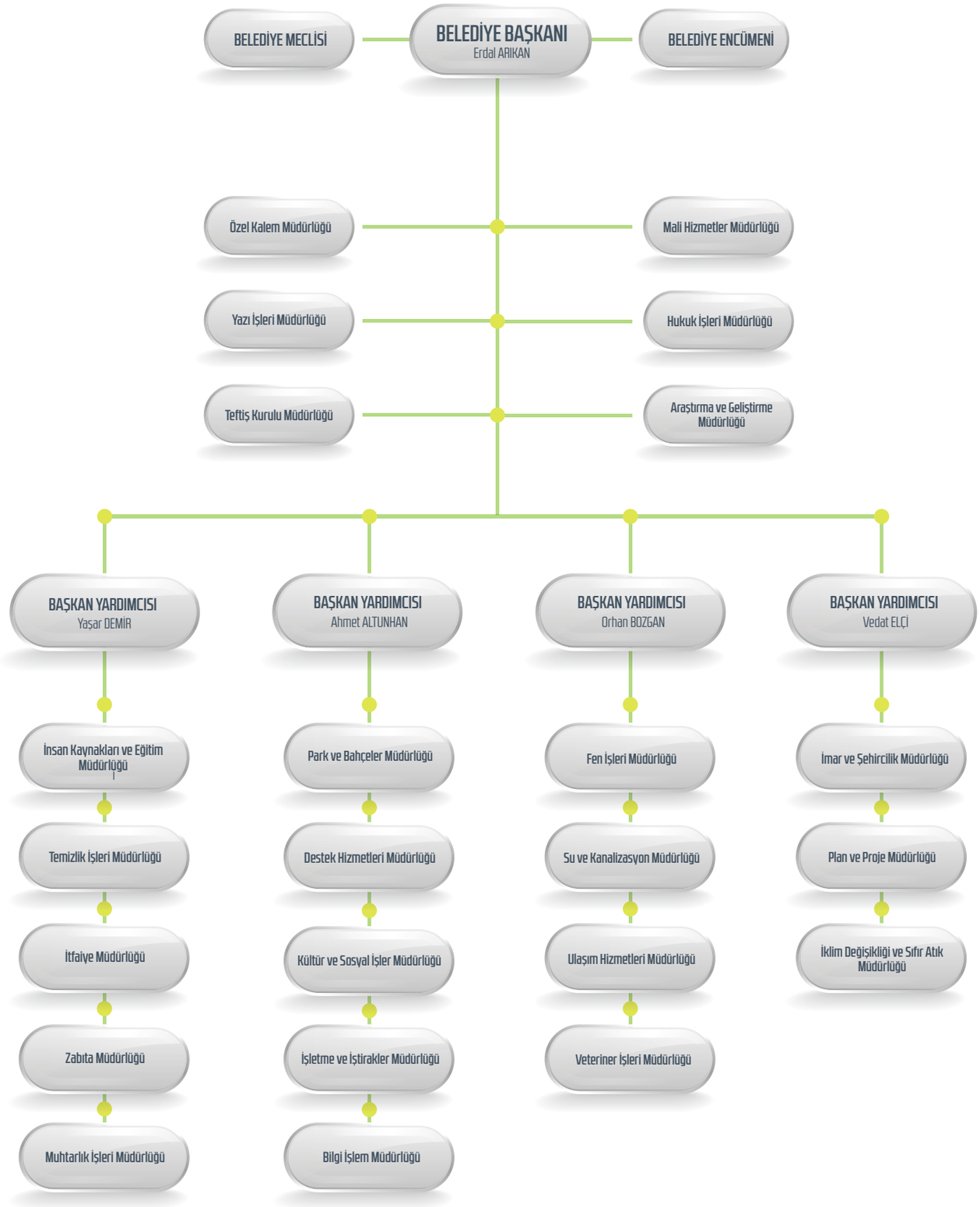

8.1 - Belediyenin Görev ve Yetkileri

Belediye, mahallî müşterek nitelikte olmak şartıyla;

a) İmar, su ve kanalizasyon, ulaşım gibi kentsel alt yapı; coğrafî ve kent bilgi sistemleri; çevre ve çevre sağlığı, temizlik ve katı atık; zabıta, itfaiye, acil yardım, kurtarma ve ambulans; şehir içi trafik; defin ve mezarlıklar; ağaçlandırma, park ve yeşil alanlar; konut; kültür ve sanat, turizm ve tanıtım, gençlik ve spor orta ve yüksek öğrenim öğrenci yurtları (Bu Kanunun 75 inci maddesinin son fıkrası, belediyeler, il özel idareleri, bağlı kuruluşları ve bunların üyesi oldukları birlikler ile ortağı oldukları Sayıştay denetimine tabi şirketler tarafından, orta ve yüksek öğrenim öğrenci yurtları ile Devlete ait her derecedeki okul binalarının yapım, bakım ve onarımı ile tefrişinde uygulanmaz.); sosyal hizmet ve yardım, nikâh, meslek ve beceri kazandırma; ekonomi ve ticaretin geliştirilmesi hizmetlerini yapar veya yaptırır. (Mülga son cümle: 12/11/2012- 6360/17 md.) (…) (Ek cümleler: 12/11/2012-6360/17 md.) Büyükşehir belediyeleri ile nüfusu 100.000'in üzerindeki belediyeler, kadınlar ve çocuklar için konukevleri açmak zorundadır. Diğer belediyeler de mali durumları ve hizmet önceliklerini değerlendirerek kadınlar ve çocuklar için konukevleri açabilirler.

b) Devlete ait her derecedeki okul binalarının inşaatı ile bakım ve onarımını yapabilir veya yaptırabilir, her türlü araç, gereç ve malzeme ihtiyaçlarını karşılayabilir; sağlıkla ilgili her türlü tesisi açabilir ve işletebilir; mabetlerin yapımı, bakımı, onarımını yapabilir; kültür ve tabiat varlıkları ile tarihî dokunun ve kent tarihi bakımından önem taşıyan mekânların ve işlevlerinin korunmasını sağlayabilir; bu amaçla bakım ve onarımını yapabilir, korunması mümkün olmayanları aslına uygun olarak yeniden inşa edebilir. (Değişik ikinci cümle: 12/11/2012-6360/17 md.) Gerektiğinde, sporu teşvik etmek amacıyla gençlere spor malzemesi verir, amatör spor kulüplerine ayni ve nakdî yardım yapar ve gerekli desteği sağlar, her türlü amatör spor karşılaşmaları düzenler, yurt içi ve yurt dışı müsabakalarda üstün başarı gösteren veya derece alan öğrencilere, sporculara, teknik yöneticilere ve antrenörlere belediye meclisi kararıyla ödül verebilir. Gıda bankacılığı yapabilir.

(Ek fıkra: 12/11/2012-6360/17 md.; Değişik: 12/7/2013-6495/100 md.) Belediyelerin birinci fıkranın (b) bendi uyarınca, sporu teşvik etmek amacıyla yapacakları nakdi yardım, bir önceki yıl genel bütçe vergi gelirlerinden belediyeleri için tahakkuk eden miktarın; büyükşehir belediyeleri için binde yedisini, diğer belediyeler için binde on ikisini geçemez. (İptal fıkra: Anayasa Mahkemesinin 24/1/2007 tarihli ve E. 2005/95, K. 2007/5 sayılı Kararı ile.) Hizmetlerin yerine getirilmesinde öncelik sırası, belediyenin malî durumu ve hizmetin ivediliği dikkate alınarak belirlenir. Belediye hizmetleri, vatandaşlara en yakın yerlerde ve en uygun yöntemlerle sunulur. Hizmet sunumunda engelli, yaşlı, düşkün ve dar gelirlilerin durumuna uygun yöntemler uygulanır.(1) Belediyenin görev, sorumluluk ve yetki alanı belediye sınırlarını kapsar. Belediye meclisinin kararı ile mücavir alanlara da belediye hizmetleri götürülebilir. 4562 sayılı Organize Sanayi Bölgeleri Kanunu hükümleri saklıdır. (Ek fıkra: 1/7/2006-5538/29 md.) Sivil hava ulaşımına açık havaalanları ile bu havaalanları bünyesinde yer alan tüm tesisler bu Kanunun kapsamı dışındadır.

Belediyenin Yetkileri ve İmtiyazları

a) Belde sakinlerinin mahallî müşterek nitelikteki ihtiyaçlarını karşılamak amacıyla her türlü faaliyet ve girişimde bulunmak.

b) Kanunların belediyeye verdiği yetki çerçevesinde yönetmelik çıkarmak, belediye yasakları koymak ve uygulamak, kanunlarda belirtilen cezaları vermek.

c) Gerçek ve tüzel kişilerin faaliyetleri ile ilgili olarak kanunlarda belirtilen izin veya ruhsatı vermek.

d) Özel kanunları gereğince belediyeye ait vergi, resim, harç, katkı ve katılma paylarının tarh, tahakkuk ve tahsilini yapmak; vergi, resim ve harç dışındaki özel hukuk hükümlerine göre tahsili gereken doğal gaz, su, atık su ve hizmet karşılığı alacakların tahsilini yapmak veya yaptırmak.

e) Müktesep haklar saklı kalmak üzere; içme, kullanma ve endüstri suyu sağlamak; atık su ve yağmur suyunun uzaklaştırılmasını sağlamak; bunlar için gerekli tesisleri kurmak, kurdurmak, işletmek ve işlettirmek; kaynak sularını işletmek veya işlettirmek.

f) Toplu taşıma yapmak; bu amaçla otobüs, deniz ve su ulaşım araçları, tünel, raylı sistem dâhil her türlü toplu taşıma sistemlerini kurmak, kurdurmak, işletmek ve işlettirmek.

g) Katı atıkların toplanması, taşınması, ayrıştırılması, geri kazanımı, ortadan kaldırılması ve depolanması ile ilgili bütün hizmetleri yapmak ve yaptırmak.

h) Mahallî müşterek nitelikteki hizmetlerin yerine getirilmesi amacıyla, belediye ve mücavir alan sınırları içerisinde taşınmaz almak, kamulaştırmak, satmak, kiralamak veya kiraya vermek, trampa etmek, tahsis etmek, bunlar üzerinde sınırlı aynî hak tesis etmek.

i) Borç almak, bağış kabul etmek.

j) Toptancı ve perakendeci hâlleri, otobüs terminali, fuar alanı, mezbaha, ilgili mevzuata göre yat limanı ve iskele kurmak, kurdurmak, işletmek, işlettirmek veya bu yerlerin gerçek ve tüzel kişilerce açılmasına izin vermek.

k) Vergi, resim ve harçlar dışında kalan dava konusu uyuşmazlıkların anlaşmayla tasfiyesine karar vermek.

l) Gayrisıhhî müesseseler ile umuma açık istirahat ve eğlence yerlerini ruhsatlandırmak ve denetlemek.

m) Beldede ekonomi ve ticaretin geliştirilmesi ve kayıt altına alınması amacıyla izinsiz satış yapan seyyar satıcıları faaliyetten men etmek, izinsiz satış yapan seyyar satıcıların faaliyetten men edilmesi sonucu, cezası ödenmeyerek iki gün içinde geri alınmayan gıda maddelerini gıda bankalarına, cezası ödenmeyerek otuz gün içinde geri alınmayan gıda dışı malları yoksullara vermek.

n) Reklam panoları ve tanıtıcı tabelalar konusunda standartlar getirmek.

o) Gayrisıhhî işyerlerini, eğlence yerlerini, halk sağlığına ve çevreye etkisi olan diğer işyerlerini kentin belirli yerlerinde toplamak; hafriyat toprağı ve moloz döküm alanlarını; sıvılaştırılmış petrol gazı (LPG) depolama sahalarını; inşaat malzemeleri, odun, kömür ve hurda depolama alanları ve satış yerlerini belirlemek; bu alan ve yerler ile taşımalarda çevre kirliliği oluşmaması için gereken tedbirleri almak. p) Kara, deniz, su ve demiryolu üzerinde işletilen her türlü servis ve toplu taşıma araçları ile taksi sayılarını, bilet ücret ve tarifelerini, zaman ve güzergâhlarını belirlemek; durak yerleri ile karayolu, yol, cadde, sokak, meydan ve benzeri yerler üzerinde araç park yerlerini tespit etmek ve işletmek, işlettirmek veya kiraya vermek; kanunların belediyelere verdiği trafik düzenlemesinin gerektirdiği bütün işleri yürütmek.

r) (Ek: 12/11/2012-6360/18 md.) Belediye mücavir alan sınırları içerisinde 5/11/2008 tarihli ve 5809 sayılı Elektronik Haberleşme Kanunu, 26/9/2011 tarihli ve 655 sayılı Ulaştırma, Denizcilik ve Haberleşme Bakanlığının Teşkilat ve Görevleri Hakkında Kanun Hükmünde Kararname ve ilgili diğer mevzuata göre kuruluş izni verilen alanda tesis edilecek elektronik haberleşme istasyonlarına kent ve yapı estetiği ile elektronik haberleşme hizmetinin gerekleri dikkate alınarak ücret karşılığında yer seçim belgesi vermek,

s) (Ek: 4/4/2015-6645/84 md.) Belediye sınırları içerisinde, yapı ruhsatı veya yapı kullanma izni hangi idare tarafından verilmiş olursa olsun, hizmete sunulacak olan asansörlerin tescilini yapmak, ilgili teknik mevzuat çerçevesinde yıllık periyodik kontrollerini yapmak ya da yetkilendirilmiş muayene kuruluşları aracılığıyla yaptırmak, gerekli hâllerde asansörleri hizmet dışı bırakmak.

(Ek fıkra: 4/4/2015-6645/84 md.) (s) bendi uyarınca asansörlerin yıllık periyodik kontrolünü yapacak belediyeler ile yetkilendirilmiş muayene kuruluşlarının sahip olması gereken şartlar, yıllık periyodik kontrol esasları ile yıllık periyodik kontrol ücretleri Türkiye Belediyeler Birliği, Türk Mühendis ve Mimar Odaları Birliği ve Türk Standardları Enstitüsü temsilcilerinin de yer alacağı bir komisyon tarafından belirlenir. Konuya ilişkin düzenlemeler, komisyon kararları doğrultusunda Bilim, Sanayi ve Teknoloji Bakanlığı tarafından yapılır. (Ek fıkra: 12/11/2012-6360/18 md.)

(r) bendine göre verilecek yer seçim belgesi karşılığında alınacak ücret Ulaştırma, Denizcilik ve Haberleşme Bakanlığınca belirlenir. Ücreti yatırılmasına rağmen yirmi gün içerisinde verilmeyen yer seçim belgesi verilmiş sayılır. Büyükşehir sınırları içerisinde yer seçim belgesi vermeye ve ücretini almaya büyükşehir belediyeleri yetkilidir.

(l) bendinde belirtilen gayrisıhhî müesseselerden birinci sınıf olanların ruhsatlandırılması ve denetlenmesi, büyükşehir ve il merkez belediyeleri dışındaki yerlerde il özel idaresi tarafından yapılır. Belediye, (e), (f) ve (g) bentlerinde belirtilen hizmetleri Danıştayın görüşü ve Çevre ve Şehircilik Bakanlığının kararıyla süresi kırkdokuz yılı geçmemek üzere imtiyaz yoluyla devredebilir; toplu taşıma hizmetlerini imtiyaz veya tekel oluşturmayacak şekilde ruhsat vermek suretiyle yerine getirebileceği gibi toplu taşıma hatlarını kiraya verme veya 67'nci maddedeki esaslara göre hizmet satın alma yoluyla yerine getirebilir.

İl sınırları içinde büyükşehir belediyeleri, belediye ve mücavir alan sınırları içinde il belediyeleri ile nüfusu 10.000'i geçen belediyeler, meclis kararıyla; turizm, sağlık, sanayi ve ticaret yatırımlarının ve eğitim kurumlarının su, termal su, kanalizasyon, doğal gaz, yol ve aydınlatma gibi alt yapı çalışmalarını faiz almaksızın on yıla kadar geri ödemeli veya ücretsiz olarak yapabilir veya yaptırabilir, bunun karşılığında yapılan tesislere ortak olabilir; sağlık, eğitim, sosyal hizmet ve turizmi geliştirecek projelere Çevre ve Şehircilik Bakanlığının onayı ile ücretsiz veya düşük bir bedelle amacı dışında kullanılmamak kaydıyla taşınmaz tahsis edebilir. (Ek cümle: 12/11/2012-6360/18 md.) Belediye ve bağlı idareler, meclis kararıyla mabetlere, eğitim kurumlarına, yurtlara, okul pansiyonlarına ve hastanelere indirimli bedelle ya da ücretsiz olarak içme ve kullanma suyu verebilirler.

Belediye, belde sakinlerinin belediye hizmetleriyle ilgili görüş ve düşüncelerini tespit etmek amacıyla kamuoyu yoklaması ve araştırması yapabilir.

Belediye mallarına karşı suç işleyenler Devlet malına karşı suç işlemiş sayılır. 2886 sayılı Devlet İhale Kanunu'nun 75 inci maddesi hükümleri belediye taşınmazları hakkında da uygulanır.

Belediyenin proje karşılığı borçlanma yoluyla elde ettiği gelirleri, şartlı bağışlar ve kamu hizmetlerinde fiilen kullanılan malları ile belediye tarafından tahsil edilen vergi, resim ve harç gelirleri haczedilemez.

(Ek fıkra: 10/9/2014-6552/121 md.) İcra dairesince haciz kararı alınmadan önce belediyeden borca yeter miktarda haczedilebilecek mal gösterilmesi istenir. On gün içinde yeterli mal beyan edilmemesi durumunda yapılacak haciz işlemi, alacak miktarını aşacak şekilde yapılamaz.

Belediye Meclisinin Görev ve Yetkileri

a) Stratejik plân ile yatırım ve çalışma programlarını, belediye faaliyetlerinin ve personelinin performans ölçütlerini görüşmek ve kabul etmek.

b) Bütçe ve kesinhesabı kabul etmek, bütçede kurumsal kodlama yapılan birimler ile fonksiyonel sınıflandırmanın birinci düzeyleri arasında aktarma yapmak.

c) Belediyenin imar plânlarını görüşmek ve onaylamak, büyükşehir ve il belediyelerinde il çevre düzeni plânını kabul etmek. (Ek cümle: 1/7/2006-5538/29 md.) Belediye sınırları il sınırı olan Büyükşehir Belediyelerinde il çevre düzeni planı ilgili Büyükşehir Belediyeleri tarafından yapılır veya yaptırılır ve doğrudan Belediye Meclisi tarafından onaylanır.

d) Borçlanmaya karar vermek.

e) Taşınmaz mal alımına, satımına, takasına, tahsisine, tahsis şeklinin değiştirilmesine veya tahsisli bir taşınmazın kamu hizmetinde ihtiyaç duyulmaması hâlinde tahsisin kaldırılmasına; üç yıldan fazla kiralanmasına ve süresi otuz yılı geçmemek kaydıyla bunlar üzerinde sınırlı aynî hak tesisine karar vermek.

f) Kanunlarda vergi, resim, harç ve katılma payı konusu yapılmayan ve ilgililerin isteğine bağlı hizmetler için uygulanacak ücret tarifesini belirlemek.

g) Şartlı bağışları kabul etmek.

h) Vergi, resim ve harçlar dışında kalan ve miktarı beşbin YTL'den fazla dava konusu olan belediye uyuşmazlıklarını sulh ile tasfiyeye, kabul ve feragate karar vermek.

i) Bütçe içi işletme ile 6762 sayılı Türk Ticaret Kanununa tâbi ortaklıklar kurulmasına veya bu ortaklıklardan ayrılmaya, sermaye artışına ve gayrimenkul yatırım ortaklığı kurulmasına karar vermek. j) Belediye adına imtiyaz verilmesine ve belediye yatırımlarının yap-işlet veya yap-işlet-devret modeli ile yapılmasına; belediyeye ait şirket, işletme ve iştiraklerin özelleştirilmesine karar vermek.

k) Meclis başkanlık divanını ve encümen üyeleri ile ihtisas komisyonları üyelerini seçmek.

l) Norm kadro çerçevesinde belediyenin ve bağlı kuruluşlarının kadrolarının ihdas, iptal ve değiştirilmesine karar vermek.

m) Belediye tarafından çıkarılacak yönetmelikleri kabul etmek.

n) Meydan, cadde, sokak, park, tesis ve benzerlerine ad vermek; mahalle kurulması, kaldırılması, birleştirilmesi, adlarıyla sınırlarının tespiti ve değiştirilmesine karar vermek; beldeyi tanıtıcı amblem, flama ve benzerlerini kabul etmek.

o) Diğer mahallî idarelerle birlik kurulmasına, kurulmuş birliklere katılmaya veya ayrılmaya karar vermek.

p) Yurt içindeki ve Çevre ve Şehircilik Bakanlığının izniyle yurt dışındaki belediyeler ve mahallî idare birlikleriyle karşılıklı iş birliği yapılmasına; kardeş kent ilişkileri kurulmasına; ekonomik ve sosyal ilişkileri geliştirmek amacıyla kültür, sanat ve spor gibi alanlarda faaliyet ve projeler gerçekleştirilmesine; bu çerçevede arsa, bina ve benzeri tesisleri yapma, yaptırma, kiralama veya tahsis etmeye karar vermek.

r) Fahrî hemşehrilik payesi ve beratı vermek.

s) Belediye başkanıyla encümen arasındaki anlaşmazlıkları karara bağlamak.

t) Mücavir alanlara belediye hizmetlerinin götürülmesine karar vermek.

u) İmar plânlarına uygun şekilde hazırlanmış belediye imar programlarını görüşerek kabul etmek.

Belediye Encümeninin Görev ve Yetkileri

a) Stratejik plân ve yıllık çalışma programı ile bütçe ve kesinhesabı inceleyip belediye meclisine görüş bildirmek.

b) Yıllık çalışma programına alınan işlerle ilgili kamulaştırma kararlarını almak ve uygulamak. c)Öngörülmeyen giderler ödeneğinin harcama yerlerini belirlemek.

d) Bütçede fonksiyonel sınıflandırmanın ikinci düzeyleri arasında aktarma yapmak.

e) Kanunlarda öngörülen cezaları vermek.

f) Vergi, resim ve harçlar dışında kalan dava konusu olan belediye uyuşmazlıklarının anlaşma ile tasfiyesine karar vermek.

g) Taşınmaz mal satımına, trampasına ve tahsisine ilişkin meclis kararlarını uygulamak; süresi üç yılı geçmemek üzere kiralanmasına karar vermek.

h) Umuma açık yerlerin açılış ve kapanış saatlerini belirlemek.

i) Diğer kanunlarda belediye encümenine verilen görevleri yerine getirmek.

Belediye Başkanının Görev ve Yetkileri

a) Belediye teşkilâtının en üst amiri olarak belediye teşkilâtını sevk ve idare etmek, belediyenin hak ve menfaatlerini korumak.

b) Belediyeyi stratejik plâna uygun olarak yönetmek, belediye idaresinin kurumsal stratejilerini oluşturmak, bu stratejilere uygun olarak bütçeyi, belediye faaliyetlerinin ve personelinin performans ölçütlerini hazırlamak ve uygulamak, izlemek ve değerlendirmek, bunlarla ilgili raporları meclise sunmak.

c) Belediyeyi Devlet dairelerinde ve törenlerde, davacı veya davalı olarak da yargı yerlerinde temsil etmek veya vekil tayin etmek.

d) Meclise ve encümene başkanlık etmek.

e) Belediyenin taşınır ve taşınmaz mallarını idare etmek.

f) Belediyenin gelir ve alacaklarını takip ve tahsil etmek. g) Yetkili organların kararını almak şartıyla sözleşme yapmak.

h) Meclis ve encümen kararlarını uygulamak.

i) Bütçeyi uygulamak, bütçede meclis ve encümenin yetkisi dışındaki aktarmalara onay vermek.

j) Belediye personelini atamak.

k) Belediye ve bağlı kuruluşları ile işletmelerini denetlemek.

l) Şartsız bağışları kabul etmek.

m) Belde halkının huzur, esenlik, sağlık ve mutluluğu için gereken önlemleri almak.

n) Bütçede yoksul ve muhtaçlar için ayrılan ödeneği kullanmak, engellilere yönelik hizmetleri yürütmek ve engelliler merkezini oluşturmak.

o) Temsil ve ağırlama giderleri için ayrılan ödeneği kullanmak.

p) Kanunlarla belediyeye verilen ve belediye meclisi veya belediye encümeni kararını gerektirmeyen görevleri yapmak ve yetkileri kullanmak.

8.2- Belediyelerde Stratejik Yönetim Anlayışına Geçiş Süreci

Stratejik yönetim, dış çevreye yönelik, duyarlı bir kuruluş oluşturmayı ve stratejik planlarla işlemsel kararlar arasında ilişki kurmayı amaçlayan yönetim felsefesidir. Bugünü analiz edip, yarını tasarlamaya ve gerçekleştirmeye yardım eden bir bakış açısı, bir düşünme yöntemidir.

Yerel yönetimler, halkın içinden olan ve sorunların birebir tartışıldığı bir yönetim anlayışına sahiptirler. Toplumun gelenek ve görenekleri ile sosyal yapının dikkatte alınarak hizmet sunma imkânı olan bu yönetim anlayışının işlevsel olarak hem avantajlı hem de dezavantajlı bir yapıya sahip olduğu görülmektedir.

Günümüzde özellikle AB (Avrupa Birliği)'ye geçiş sürecinde Belediyelerin insan odaklı hizmet anlayışlarını geliştirerek, toplumun tüm kesimine karşı eşit mesafeli, adil, katılımcı, fayda-yarar eksenli bir politika izlemelerini gerektirmektedir. İnsan odaklı hizmet anlayışının ön planda olduğu bir yönetim felsefesinin ekseninde hizmet sunmanın bilinci ile diğer kamu kurum ve kuruluşlardan farklı bir sorumluluk altına girilmiştir.

Kamuyönetimi anlayışı ile insanların da haklarını daha yakından takip etme fırsatının olduğu bir dönemde hata kabul etmenin minimum olduğunun bilinci ile yönetim karar mekanizmasının bu bağlamda sürdürebilirliğini sağlamak için yönetimin çok hassas davranması gerekmektedir.

Stratejik planlama; uzun ve yorucu çaba gerektiren bir süreçtir.

- Neredeyiz?
- Nereye gitmek istiyoruz?
- Gitmek istediğimiz yere nasıl ulaşabiliriz?
- Başarımızı nasıl takip eder ve değerlendiririz?

Diğer bir ifade ile yönetişimin gereklerinden olan;

- Katılımcı ve paylaşımcıdır,
- Geleceğe yönelik bir anlayış biçimini benimser,
- Girdi odaklı olmaktan sonuç ve hedef odaklı olmaya yönelir, vatandaş odaklıdır.

Stratejik yönetim kapsamında;

Ortaya konulan yeni anlayışa uygun bir şekilde geleceğe ilişkin tasarım geliştirme, misyon ve vizyon belirleme, temel amaçlara yönelik politika ve öncelikleri şekillendirme, ölçülebilir başarı göstergeleri oluşturma ve önceden ilan etme, insan kaynaklarını geliştirme, unsurları vurgulamaktadır. Kamu yönetiminin örgütsel tasarımında ise, değişimin izlenmesi ve zaman geçirilmeden uyum sağlanması, küçük, etkin ve esnek yapıların önemi artmaktadır.

Kamunun içinde bulunduğu mali ve idari sorunlar dikkatte alındığında kamu kuruluşlarının faaliyetlerini planlı bir şekilde yerine getirmeleri gittikçe daha fazla önem kazanmaktadır. Planlı hizmet üretme, belirlenen politikaları somut iş programlarına ve bütçelere dayandırma ve uygulamayı etkili bir şekilde izlemede kamu kuruluşlarının inisiyatif almaları ve aktif katılımı zorunlu hale getirmektedir. Söz konusu faaliyetlerin kuruluşlar tarafından yürütülmesinde **"stratejik planlama"** temel bir amaç olarak gündeme gelmektedir.

Bu stratejik güce sahip olmak için yeni bir yönetsel yaklaşımla 2025–2029 mali yıllarına ait dönemi kapsayan **"Bingöl Belediyesi Stratejik Planı"** hazırlanmıştır.

Bingöl Belediye Başkanlığının kurumsal yapısı kanunlarla verilen görev yetki ve sorumluluklar çerçevesinde diğer kurum ve kuruluşlarla benzerlik taşımaktadır.

Bu çerçevede danışma ve denetim birimleriyle meclis ve encümen organlarının doğrudan başkanla ilişkili olduğu bir karakteristik yapıyı oluşturmaktadır. Bunun dışında başkana bağlı başkan yardımcıları, birim müdürleri ve örgütün diğer şematik yapısında görev alanların tümü bir bağ vazifesi görmektedir. Müdürlere bağlı müdür yardımcıları, şef ve şef yardımcıları gibi geniş yelpazede bir yönetim anlayışından uzak, hiyerarşik yapının koordinasyonunun sağlanmasında sadece müdür ve bağlı memur ya da işçiler olarak şematize edilmiştir.

8.3 - Çalışma Ekibinin Belirlenmesi

Stratejik Planlama Ekibi

SIRA NO	AD SOYAD	POZİSYON	GÖREV
1	Ahmet ALTUNHAN	Belediye Başkan Yardımcısı	Başkan
2	Eshat AKÇANLI	Mali Hizmetler Müdürü	Üye
3	Mustafa GÜLER	İmar ve Şehircilik Müdürü	Üye
4	Ufuk ERTUĞRUL	Fen İşleri Müdürü	Üye
5	Ahmet VAROL	Plan ve Proje Müdürü	Üye
6	Mehmet Kadir BOZABA	Araştırma ve Geliştirme Müdürü	Üye
7	Volkan AYBEK	Park ve Bahçeler Müdürü	Üye

Stratejik Plan Çalışma Grubu

SIRA NO	AD SOYAD	POZİSYON
1	Hikmet ÇARKCI	İşletme ve İştirakler Müdürü
3	Hasan Lütfi YOLCU	İnsan Kaynakları ve Eğitim Müdürü
4	Mithat KAYA	Kültür ve Sosyal İşler Müdürü
6	M.Sait ALAS	Temizlik İşleri Müdürü
7	Ahmet VAROL	Plan ve Proje Müdürü
8	Mehmet Kadir BOZABA	Araştırma ve Geliştirme Müdürü
9	Muhammed BARMAN	Hukuk İşleri Müdürü
10	Yunus SAV	Veteriner İşleri Müdürü
11	Faik ARTAN	İtfaiye Müdürü
12	Halim DURAN	Muhtarlık İşleri Müdürü
13	Oktay SEVİN	Su ve Kanalizasyon Müdürü
14	Mehmet KITAY	Destek Hizmetleri Müdürü
15	Mehmet ERDEM	Zabıta Müdürü
16	Ayhan KOCA	Bilgi İşlem Müdürü

9 - İNSAN KAYNAKLARI

Belediyemizde 144 adet memur, 46 adet sürekli işçi ve 14 sözleşmeli personel olmak üzere toplam 204 personel görev yapmaktadır.

A- TOPLAM PERSONEL SAYISI: 204 Kişi

MEMUR		İŞÇİ		SÖZLEŞMELİ PERSONEL		TOPLAM		GENEL TOPLAM
ERKEK	BAYAN	ERKEK	BAYAN	ERKEK	BAYAN	ERKEK	BAYAN	
130	14	41	5	14	-	184	19	204

B- PERSONELİN EĞİTİM DURUMU

EĞİTİM DURUMU	MEMUR	İŞÇİ	SÖZLEŞMELİ PERSONEL	TOPLAM
İLKOKUL	-	17	-	17
ORTAOKUL	2	5	-	7
LİSE	15	14	2	31
ÖNLİSANS	41	7	8	56
LİSANS	77	2	4	83
YÜKSEK LİSANS	9	1	-	10
TOPLAM	**144**	**46**	**14**	**204**

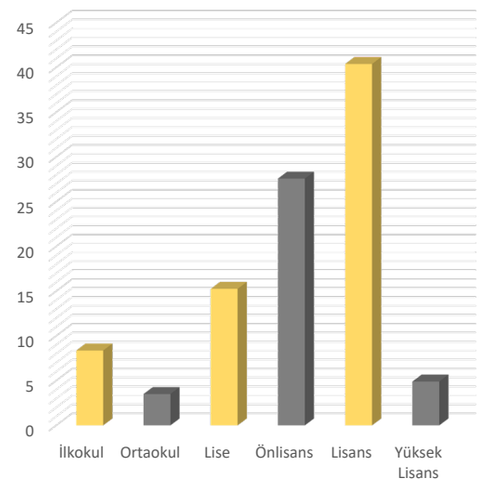

Personelin genel eğitim durumuna bakıldığında yüzde 8,37'i ilkokul, yüzde 3,50'si ortaokul, yüzde 15,26'sı lise, yüzde 27,58'i ön lisans, yüzde 40,39'u lisans ve yüzde 4,90'ı ise yüksek lisans mezunlarından oluşmaktadır.

C - PERSONELİN YAŞ GRUBU DAĞILIMI

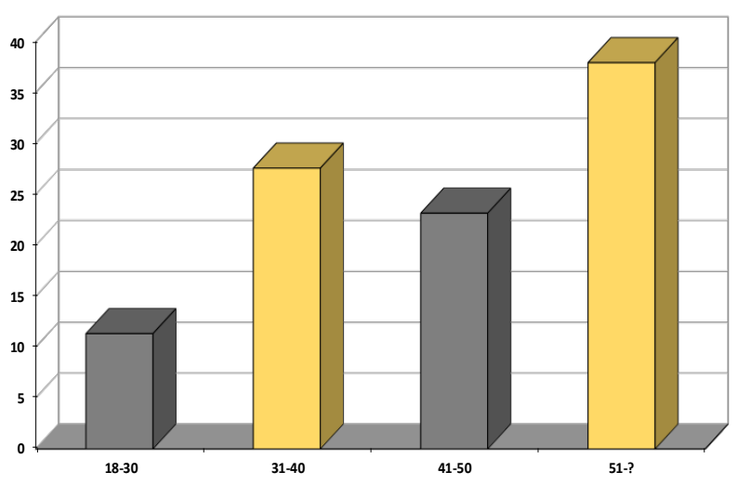

Personelin yaş durumuna bakıldığında 18-30 yaş grubu aralığında yüzde 11,33, 31-40 yaş aralığında yüzde 27,58, 41-50 yaş aralığında yüzde 23,15 ve 51 üzerindeki yaş grubunun da ise yüzde 37,94 oranında personel bulunmaktadır.

D- MÜDÜRLÜKLER BAZINDA MEMUR VE SÖZLEŞMELİ PERSONEL DAĞILIMI

BİRİM ADI	ERKEK	BAYAN	TOPLAM
BELEDİYE BAŞKAN YARDIMCISI	2		2
İNSAN KAYNAKLARI VE EĞİTİM MÜDÜRLÜĞÜ	4		4
ÖZEL KALEM MÜDÜRLÜĞÜ	4		4
ZABITA MÜDÜRLÜĞÜ	21		21
TEMİZLİK İŞLERİ MÜDÜRLÜĞÜ	2		2
YAZI İŞLERİ MÜDÜRLÜĞÜ	6		6
İMAR VE ŞEHİRCİLİK MÜDÜRLÜĞÜ	17	3	20
DESTEK HİZMETLERİ MÜDÜRLÜĞÜ	3		3
MALİ HİZMETLER MÜDÜRLÜĞÜ	6	2	8
İŞLETME VE İŞTİRAKLER MÜDÜRLÜĞÜ	7		7
İTFAİYE MÜDÜRLÜĞÜ	13		13
ULAŞIM HİZMETLERİ MÜDÜRLÜĞÜ	1		1
FEN İŞLERİ MÜDÜRLÜĞÜ	9	1	10
PARK VE BAHÇELER MÜDÜRLÜĞÜ	8	1	9
VETERİNER İŞLERİ MÜDÜRLÜĞÜ	4		4
HUKUK İŞLERİ MÜDÜRLÜĞÜ	3	3	6
KÜLTÜR VE SOSYAL İŞLER MÜDÜRLÜĞÜ	11	2	13
SU VE KANALİZASYON MÜDÜRLÜĞÜ	6	1	7
ARAŞTIRMA VE GELİŞTİRME MÜDÜRLÜĞÜ	2		2
BİLGİ İŞLEM MÜDÜRLÜĞÜ	3		3
PLAN VE PROJE MÜDÜRÜ	6	1	7
TEFTİŞ KURULU MÜDÜRLÜĞÜ	2		2
İKLİM DEĞİŞİKLİĞİ VE SIFIR ATIK MÜDÜRLÜĞÜ	3		3
MUHTARLIK İŞLERİ MÜDÜRLÜĞÜ	1		1
GENEL TOPLAM	**144**	**14**	**158**

E- MÜDÜRLÜKLER BAZINDA İŞÇİ DAĞILIMI

BİRİM	ERKEK	BAYAN	TOPLAM
İNSAN KAYNAKLARI VE EĞİTİM MÜDÜRLÜĞÜ	-	1	1
ZABITA MÜDÜRLÜĞÜ	2	-	2
YAZI İŞLERİ MÜDÜRLÜĞÜ	1	1	2
İMAR VE ŞEHİRCİLİK MÜDÜRLÜĞÜ	1	-	1
DESTEK HİZMETLERİ MÜDÜRLÜĞÜ	1	2	3
MALİ HİZMETLER MÜDÜRLÜĞÜ	3	-	3
İŞLETME VE İŞT. MÜDÜRLÜĞÜ	1	-	1
İTFAİYE MÜDÜRLÜĞÜ	9	-	9
ULAŞIM HİZMETLERİ MÜDÜRLÜĞÜ	9	-	9
FEN İŞLERİ MÜDÜRLÜĞÜ	1	-	1
PARK VE BAHÇELER MÜDÜRLÜĞÜ	2	-	2
KÜLTÜR VE SOSYAL İŞLER MÜDÜRLÜĞÜ	3	-	3
SU VE KANALİZASYON MÜDÜRLÜĞÜ	7	1	8
PLAN VE PROJE MÜDÜRLÜĞÜ	1	-	1
GENEL TOPLAM	41	5	46

F - PERSONELİN BİRİMLERE DAĞILIMI

S. No	BİRİM ADI	MEMUR	İŞÇİ	SÖZLEŞMELİ	HİZMET ALIMI	TOPLAM
1	BELEDİYE BAŞKAN YARDIMICI	2	-	-	-	2
2	İNS. KAYNAKLARI VE EĞT. MÜDÜRLÜĞÜ	4	1	-	-	5
3	ÖZEL KALEM MÜDÜRLÜĞÜ	3	-	1	12	16
4	ZABITA MÜDÜRLÜĞÜ	20	2	1	28	51
5	TEMİZLİK İŞLERİ MÜDÜRLÜĞÜ	2	-	-	201	203
6	YAZI İŞLERİ MÜDÜRLÜĞÜ	6	2	-	9	17
7	İMAR VE ŞEHİRCİLİK MÜDÜRLÜĞÜ	17	1	3	13	34
8	DESTEK HİZMETLERİ MÜDÜRLÜĞÜ	3	3	-	103	109
9	MALİ HİZMETLER MÜDÜRLÜĞÜ	7	3	1	2	13
10	İŞLETME VE İŞTİRAKLER MÜD.	7	1	-	14	22
11	İTFAİYE MÜDÜRLÜĞÜ	13	9	-	34	56
12	ULAŞIM HİZMETLERİ MÜDÜRLÜĞÜ	1	9	-	36	46
13	FEN İŞLERİ MÜDÜRLÜĞÜ	9	1	1	10	21
14	PARK VE BAHÇELER MÜDÜRLÜĞÜ	7	2	2	33	44
15	VETERİNER İŞLERİ MÜDÜRLÜĞÜ	4	-	-	8	12
16	HUKUK İŞLERİ MÜDÜRLÜĞÜ	6	-	-	4	10
17	KÜLTÜR VE SOSYAL İŞLER MÜDÜRLÜĞÜ	12	3	1	13	29
18	SU VE KANALİZASYON MÜDÜRLÜĞÜ	6	8	1	68	83
19	ARAŞTIRMA VE GELİŞTİRME MÜDÜRLÜĞÜ	1	-	1	1	3
20	BİLGİ İŞLEM MÜDÜRLÜĞÜ	3	-	-	1	4
21	PLAN PROJE MÜDÜRLÜĞÜ	5	1	2	2	10
22	TEFTİŞ KURULU MÜDÜRLÜĞÜ	2	-	-	-	2
23	İKLİM DEĞİŞİKLİĞİ VE SIFIR ATIK MÜDÜRLÜĞÜ	3	-	-	-	3
24	MUHTARLIK İŞLERİ MÜDÜRLÜĞÜ	1	-	-	-	1
25	BELEDİYE TİJ ŞİRKETİ	-	-	-	1	1
GENEL TOPLAM		**144**	**46**	**14**	**593**	**797**

10 - İDAREYE İLİŞKİN BİLGİLER

10.1 - Donanım Mevcudu

Birim Adı	Sunucu	Masaüstü Bilgisayar	Dizüstü Bilgisayar	Lazer Yazıcı	Nokta V. Yazıcı	Fotokopi Makinesi	Switch	Modem	AP	Tarayıcı
Bilgi İşlem Müdürlüğü	3	8	1	4	-	-	20	12	15	-
Mali Hizmetler Müdürlüğü	-	15	3	10	6	-	-	-	-	-
İmar ve Şehircilik Müdürlüğü	-	18	3	14	-	1	-	-	-	-
Plan ve Proje Müdürlüğü	-	10	1	9	-	-	-	-	-	-
Hukuk İşleri Müdürlüğü	-	9	1	3	-	2	-	-	-	1
Fen İşleri Müdürlüğü	-	10	1	6	-	1	3	1	-	-
Kültür ve Sosyal İşler Müdürlüğü	-	8	2	6	-	-	-	-	-	-
Zabıta Müdürlüğü	-	8	1	3	-	-	-	-	-	-
Park ve Bahçeler Müdürlüğü	-	9	2	5	-	-	-	-	-	-
İnsan Kaynakları ve Eğitim Müdürlüğü	-	5	1	3	-	-	-	-	-	-
Özel Kalem Müdürlüğü	-	10	6	8	-	1	-	-	-	-
ARGE Müdürlüğü	-	2	2	3	-	-	-	-	-	-
Destek Hizmetleri Müdürlüğü	-	10	3	8	-	1	-	-	-	-
BİSKİ Müdürlüğü	-	16	2	17	-	-	-	1	-	-
İşletme ve İştirakler Müdürlüğü	-	17	-	12	-	-	-	-	-	-
Ulaşım Hizmetleri Müdürlüğü	-	5	-	4	-	1	2	2	2	-
Temizlik İşleri Müdürlüğü	-	4	-	2	-	-	-	-	-	-
Veteriner İşleri Müdürlüğü	-	4	2	4	-	-	-	-	-	-
Yazı İşleri Müdürlüğü	-	16	1	6	-	-	-	-	-	4
Teftiş Kurulu Müdürlüğü	-	1	1	2	-	-	-	-	-	-
İklim Değişikliği ve Sıfır Atık Müdürlüğü	-	3	1	2	-	-	-	-	-	-
İtfaiye Müdürlüğü	-	3	1	3	-	-	1	1	2	-
BinÇevBir	-	3	1	2	-	-	-	-	-	-
TIJ Şirket	-	3	2	2	-	-	-	-	-	-
Toplam:	**3**	**197**	**38**	**138**	**6**	**7**	**26**	**17**	**19**	**5**

10.2 - Bina ve Tesisler

- Belediye Hizmet Binası
- Şehirlerarası Otobüs Terminali
- İtfaiye Müdürlüğü Hizmet Merkezi
- Zabıta Trafik Şube Şefliği Binası
- İlçe ve Köy Minibüsleri Garajı
- Atık Su Arıtma Tesisi
- Geçici Hayvan Bakım Evi
- Canlı Hayvan Pazarı
- Ulaşım Hizmetleri Müd.Hiz. Binası
- Su Şebeke Amirliği Tesisi
- Sosyal Yaşam Merkezi Hizmet Binası
- Muhtelif Yerlerdeki Su Depoları
- Dinlenme Parkları
- Kadın Emek Çarşısı
- 39 Adet Tarla(626 dönüm)
- Katı Atık Bertaraf Tesisi
- Yer altı Çarşısı 28 Adet İşyeri (17 adet işyeri ise yargı süreci devem etmektedir.)
- Belediye Konukevi
- Fen İşleri Müdürlüğü Ek Hizmet Binası
- Belediye Asfalt Plenti
- Şehir Mezarlığı İdari Binası
- Park ve Bahçeler Müdürlüğü Sera Binası

10.3 - Araç ve İş Makineleri Mevcudu

Belediyemiz hizmetlerinde kullanılmakta olan 115 adet araç ve iş makinesi mevcut olup, kullanıldıkları birimlere göre aşağıdaki tabloda verilmiştir

ULAŞIM HİZMETLERİ MÜDÜRLÜĞÜ BİRİMLERE GÖRE ARAÇ LİSTESİ 2023				
S.N.	BAĞLI BULUNDUĞU BİRİM	PLAKA	MARKA	CİNSİ
1	B. Özel Kalem Müdürlüğü	12 AK 001	AUDI A6	BİNEK
2	B. Y. Özel Kalem Müdürlüğü	12 AS 985	İSUZU D-MAX	PİKAP
3	B. Y. Özel Kalem Müdürlüğü	12 ACB 191	VOLKSWAGEN AMAROK	PİKAP
4	B. Y. Özel Kalem Müdürlüğü	12 AAF 886	FORD COURİER	BİNEK
5	B. Y. Özel Kalem Müdürlüğü	12 AAJ 972	FORD RANGER 4X4 ARAZİ ARACI	PİKAP
6	BİSKİ Müdürlüğü	12 AAB 448	FORD TRANSIT 350-M (ÇIFT KABIN)	PİKAP
7	BİSKİ Müdürlüğü	12 AAB 938	FORD CARGO (KANAL AÇMA)	VİDANJÖR
8	BİSKİ Müdürlüğü	12 AD 970	FORD CARGO 2526 (EMİŞ)	VİDANJÖR
9	BİSKİ Müdürlüğü	12 AH 733	FORD CARGO 2530 (EMİŞ+ K. AÇMA)	VİDANJÖR
10	BİSKİ Müdürlüğü	12 AN 906	İSUZU D-MAX	PİKAP
11	BİSKİ Müdürlüğü	12 AT 404	BMC PRO 522 DAMPERLI	KAMYON
12	BİSKİ Müdürlüğü	34 BK 3139	RENAULT KANGO	BİNEK
13	BİSKİ Müdürlüğü	444 F2-2	CATERPILLAR KAZICI - YÜKLEYİCİ	İŞ MAKİNASI
14	BİSKİ Müdürlüğü	12 AAF 602	FORD CARGO EMİŞ	VİDANJÖR
15	BİSKİ Müdürlüğü	12 AAG 199	FORD TRANSIT 350-M (ÇIFT KABIN)	PİKAP
16	BİSKİ Müdürlüğü	12 AS 994	TRANSIT MİNİBÜS14 KİŞİ	MİNİBÜS
17	Çöp Arıtma Tesisi	Bomak	BOMAK KOMPAKTÖR	İŞ MAKİNASI
18	Ulaşım Hizmetleri Müdürlüğü	12 AS 986	FORD TRANSIT 350-M (ÇIFT KABIN)	PİKAP
19	Destek Hizmetleri Müdürlüğü	12 AAH 905	FORD TRANSIT 350-M (ÇIFT KABIN)	PİKAP
20	Fen İşleri Müdürlüğü	12 AJ 323	CITRÖEN NEMO	BİNEK
21	Fen İşleri Müdürlüğü	12 AS 984	FORD TRANSIT 350-M (ÇIFT KABIN)	PİKAP
22	İmar Müdürlüğü (Mezarlık Şefliği)	34 AD 6549	DODGE FARGO (DAMPERLİ)	PİKAP
23	İmar Müdürlüğü (Mezarlık Şefliği)	12 AC 907	FORD TRANSİT CENAZE NAKİL	CENAZE ARACI
24	İmar Müdürlüğü (Mezarlık Şefliği)	12 AR 415	FORD TRANSİT CENAZE NAKİL	CENAZE ARACI
25	İmar Müdürlüğü (Mezarlık Şefliği)	12 AT 182	FORD TRANSİT CENAZE TÖREN	CENAZE ARACI
26	İmar Müdürlüğü (Mezarlık Şefliği)	12 AT 807	FORD TRANSİT CENAZE NAKİL	CENAZE ARACI
27	İmar ve Şehircilik Müdürlüğü	12 AK 011	FIAT DOBLO	BİNEK
28	İmar ve Şehircilik Müdürlüğü	12 AS 992	TRANSIT MİNİBÜS14 KİŞİ	MİNİBÜS
29	İmar ve Şehircilik Müdürlüğü	12 AAF 340	FORD COURİER	BİNEK
30	İtfaiye Müdürlüğü	12 AAB 846	FORD CARGO (ARZÖZ)	ARAZÖZ
31	İtfaiye Müdürlüğü	12 AAC 463	MERCEDES 2032 MERDIVENLI	İTFAİYE
32	İtfaiye Müdürlüğü	12 AB 110	FORD CARGO SÖNDÜRME	İTFAİYE
33	İtfaiye Müdürlüğü	12 AK 310	DODGE FARGO MERDIVENLI	İTFAİYE
34	İtfaiye Müdürlüğü	12 AK 319	FATIH	ARAZÖZ
35	İtfaiye Müdürlüğü	12 AS 988	FORD TRANSIT 350-M (ÇIFT KABIN)	PİKAP

36	İtfaiye Müdürlüğü	12 AT 181	FORD KARGO MERDİVENLİ	İTFAİYE
37	İtfaiye Müdürlüğü	12 AU 110	ISUZU ÖNCÜ ARAÇ	İTFAİYE
38	Kültür ve Sosyal İşler Müdürlüğü	12 AS 828	OTOCAR 35+1 KİŞİLİK	OTOBÜS
39	Kültür ve Sosyal İşler Müdürlüğü	12 AAG 200	TRANSİT MİNİBÜS 18 KİŞİ	MİNİBÜS
40	Park ve Bahçeler Müdürlüğü	12 AS 991	FORD TRANSIT 350-M (ÇIFT KABIN)	PİKAP
41	Park ve Bahçeler Müdürlüğü	12 AD 816	TÜMOSAN TRAKTÖR	İŞ MAKİNASI
42	Park ve Bahçeler Müdürlüğü	12 AS 987	FORD TRANSIT 350-M (ÇIFT KABIN)	PİKAP
43	Park ve Bahçeler Müdürlüğü	12 AAF 885	FORD COURİER	BİNEK
44	Park ve Bahçeler Müdürlüğü	12 AS 645	FATIH ARAZÖZ	ARAZÖZ
45	Temizlik İşleri Müdürlüğü	12 AT 412	FIAT FIORINO	BİNEK
46	Temizlik İşleri Müdürlüğü	12 AAB 649	FORD CARGO 1833 SIKIŞTIRMALI	ÇÖP KAMYONU
47	Temizlik İşleri Müdürlüğü	12 AAB 652	FORD CARGO 1833 SIKIŞTIRMALI	ÇÖP KAMYONU
48	Temizlik İşleri Müdürlüğü	12 AAB 653	FORD 1833 YOL SÜPÜRME ARACI	YOL SÜPÜRME
49	Temizlik İşleri Müdürlüğü	12 AAC 393	MERCEDES YOL SÜPÜRME ARACI	YOL SÜPÜRME
50	Temizlik İşleri Müdürlüğü	12 AB 623	FORD CARGO 1826 SIKIŞTIRMALI	ÇÖP KAMYONU
51	Temizlik İşleri Müdürlüğü	12 AF 325	FORD CARGO 1826 SIKIŞTIRMALI	ÇÖP KAMYONU
52	Temizlik İşleri Müdürlüğü	12 AJ 752	FORD CARGO 1826 SIKIŞTIRMALI	ÇÖP KAMYONU
53	Temizlik İşleri Müdürlüğü	12 AK 558	BMC PRO 522 DAMPERLI	ÇÖP KAMYONU
54	Temizlik İşleri Müdürlüğü	12 AK 663	BMC PRO 522 DAMPERLI	ÇÖP KAMYONU
55	Temizlik İşleri Müdürlüğü	12 AK 892	BMC PRO 522 DAMPERLI	ÇÖP KAMYONU
56	Temizlik İşleri Müdürlüğü	12 AL 296	FORD CARGO 1826 SIKIŞTIRMALI	ÇÖP KAMYONU
57	Temizlik İşleri Müdürlüğü	12 AN 956	İVECO 27 KİŞİLİK	OTOBÜS
58	Temizlik İşleri Müdürlüğü	12 AP 799	BMC PRO 518 SIKIŞTIRMALI	ÇÖP KAMYONU
59	Temizlik İşleri Müdürlüğü	12 AP 800	BMC PRO 518 CALASKALI	ÇÖP KAMYONU
60	Temizlik İşleri Müdürlüğü	12 AP 801	BMC PRO 518 SIKIŞTIRMALI	ÇÖP KAMYONU
61	Temizlik İşleri Müdürlüğü	12 AP 802	BMC PRO 518 SIKIŞTIRMALI	ÇÖP KAMYONU
62	Temizlik İşleri Müdürlüğü	12 AP 803	BMC PRO 518 SIKIŞTIRMALI	ÇÖP KAMYONU
63	Temizlik İşleri Müdürlüğü	12 AP 804	BMC PRO 518 SIKIŞTIRMALI	ÇÖP KAMYONU
64	Temizlik İşleri Müdürlüğü	12 AP 805	BMC PRO 518 SIKIŞTIRMALI	ÇÖP KAMYONU
65	Temizlik İşleri Müdürlüğü	12 AS 989	FORD TRANSIT 350-M (ÇIFT KABIN)	PİKAP
66	Temizlik İşleri Müdürlüğü	12 AT 398	BMC PRO 522 CALASKALI	ÇÖP KAMYONU
67	Temizlik İşleri Müdürlüğü	12 AT 399	BMC PRO 522 SIKIŞTIRMALI	ÇÖP KAMYONU
68	Temizlik İşleri Müdürlüğü	12 AT 401	BMC PRO 522 SIKIŞTIRMALI	ÇÖP KAMYONU
69	Temizlik İşleri Müdürlüğü	12 AT 402	BMC PRO 522 DAMPERLI	ÇÖP KAMYONU
70	Temizlik İşleri Müdürlüğü	12 AT 403	BMC PRO 522 DAMPERLI	ÇÖP KAMYONU
71	Temizlik İşleri Müdürlüğü	434 E-1	CAT KAZICI - YÜKLEYİCİ	İŞ MAKİNASI
72	Temizlik İşleri Müdürlüğü	Hi-Vac 2512	VAKUMLU YOL SÜPÜRME ARACI	YOL SÜPÜRME
73	Temizlik İşleri Müdürlüğü	Hi-Vac 2512	VAKUMLU YOL SÜPÜRME ARACI	YOL SÜPÜRME
74	Temizlik İşleri Müdürlüğü	12 AAG 502	FORD CARGO 1833 SIKIŞTIRMALI	ÇÖP KAMYONU
75	Temizlik İşleri Müdürlüğü	M60 Alpin	MİNİ YÜKLEYİCİ	İŞ MAKİNASI
76	Ulaşım Hizmetleri Müdürlüğü	12 AC 111	TOYOTA AVENSIS (ARIZALI)	BİNEK

77	Ulaşım Hizmetleri Müdürlüğü	12 AAB 091	OTOKAR SULTAN MEGA 35+1 KİŞİLİK	OTOBÜS
78	Ulaşım Hizmetleri Müdürlüğü	12 AAB 093	OTOKAR SULTAN MAXI 31+1 KİŞİLİK	OTOBÜS
79	Ulaşım Hizmetleri Müdürlüğü	12 AAB 095	OTOKAR SULTAN MAXI 31+1 KİŞİLİK	OTOBÜS
80	Ulaşım Hizmetleri Müdürlüğü	12 AAB 442	FORD CARGO 2533 D DAMPERLI	KAMYON
81	Ulaşım Hizmetleri Müdürlüğü	12 AAB 445	FORD CARGO 2533 D DAMPERLI	KAMYON
82	Ulaşım Hizmetleri Müdürlüğü	12 AAB 446	FORD TRANSIT 350-M (ÇIFT KABIN)	PİKAP
83	Ulaşım Hizmetleri Müdürlüğü	12 AB 009	FORD CONNECT (MOBİL BAKIM ARACI)	BİNEK
84	Ulaşım Hizmetleri Müdürlüğü	12 AF 704	LOVBET DORSE	İŞ MAKİNASI
85	Ulaşım Hizmetleri Müdürlüğü	12 AH 731	FORD CARGO 2524 DAMPERLI	KAMYON
86	Ulaşım Hizmetleri Müdürlüğü	12 AH 732	FORD CARGO 2524 DAMPERLI	KAMYON
87	Ulaşım Hizmetleri Müdürlüğü	12 AT 281	FORD CARGO 2526 D DAMPERLI	KAMYON
88	Ulaşım Hizmetleri Müdürlüğü	12 AT 282	FORD CARGO 2526 D DAMPERLI	KAMYON
89	Ulaşım Hizmetleri Müdürlüğü	12 AT 283	BMC PRO 1142 ÇEKİCİ	KAMYON
90	Ulaşım Hizmetleri Müdürlüğü	120-H	CATARPILLAR GREYDER	İŞ MAKİNASI
91	Ulaşım Hizmetleri Müdürlüğü	318-C	CATARPILLAR EKSKAVATÖR	İŞ MAKİNASI
92	Ulaşım Hizmetleri Müdürlüğü	434 E-2	CAT KAZICI - YÜKLEYİCİ	İŞ MAKİNASI
93	Ulaşım Hizmetleri Müdürlüğü	444 F2-1	CATERPILLAR KAZICI - YÜKLEYİCİ	İŞ MAKİNASI
94	Ulaşım Hizmetleri Müdürlüğü	950-GC	CATERPILLAR LODER - YÜKLEYİCİ	İŞ MAKİNASI
95	Ulaşım Hizmetleri Müdürlüğü	962-H	CATARPILLAR LODER - YÜKLEYİCİ	İŞ MAKİNASI
96	Ulaşım Hizmetleri Müdürlüğü	CB-434-D	CAT SILINDIR SİLİNDİR	İŞ MAKİNASI
97	Ulaşım Hizmetleri Müdürlüğü	D-30	SANKO FORKLİFT	İŞ MAKİNASI
98	Ulaşım Hizmetleri Müdürlüğü	G-170	FIAT HITACHI GREYDER	İŞ MAKİNASI
99	Ulaşım Hizmetleri Müdürlüğü	M-140	CAT GREYDER GEREYDER	İŞ MAKİNASI
100	Ulaşım Hizmetleri Müdürlüğü	MST 220	MST EKSKAVATÖR	İŞ MAKİNASI
101	Ulaşım Hizmetleri Müdürlüğü	X-215	FIAT HITACHI EKSKAVATÖR	İŞ MAKİNASI
102	Veteriner Müdürlüğü	12 AC 419	FORD TRANSİT (HAYVAN TOPLAMA)	MİNİBÜS
103	Veteriner Müdürlüğü	12 AF 915	İVECO (HAYVAN TOPLAMA)	MİNİBÜS
104	Yazı İşleri Müdürlüğü	12 AE 676	FIAT FIORINO	BİNEK
105	Zabıta Müdürlüğü	12 AB 997	DODGE FARGO (DAMPERLİ)	PİKAP
106	Zabıta Müdürlüğü	12 AJ 466	FORD CONNECT	BİNEK
107	Zabıta Müdürlüğü	12 AS 993	TRANSIT MİNİBÜS 14 KİŞİ	MİNİBÜS
108	Zabıta Müdürlüğü	12 AAJ 394	TRANSİT MİNİBÜS 18 KİŞİ	MİNİBÜS
109	Ulaşım Hizmetleri Müdürlüğü	HMK 102S	HİDROMEK KAZICI - YÜKLEYİCİ	İŞ MAKİNASI
110	Temizlik İşleri Müdürlüğü	12 AAK 074	FORD CARGO ARAZÖZ	ARAZÖZ
111	Temizlik İşleri Müdürlüğü	12 AAK 288	FORD CARGO 1833 SIKIŞTIRMALI	ÇÖP KAMYONU
112	Temizlik İşleri Müdürlüğü	12 AAL 392	FORD TRANSIT 350-M (ÇIFT KABIN)	PİKAP
113	Temizlik İşleri Müdürlüğü	12 ACA 980	FORD CARGO 1833 SIKIŞTIRMALI	ÇÖP KAMYONU
114	Temizlik İşleri Müdürlüğü	12 ACB 303	FORD CARGO CALASKALI	ÇÖP KAMYONU
115	Park ve Bahçeler Müdürlüğü	12 ACB 302	FORD CARGO ARAZÖZ	ARAZÖZ

11 – GZFT (GÜÇLÜ ZAYIF FIRSAT TEHDİT) ANALİZİ

SWOT analizi, bir belediyenin sahip olduğu fırsatlar, üstünlükler, tehditler ve zayıflıkların belirlenmesi amacıyla yapılmaktadır. Mevcut durum analizi ve paydaş analizinde elde edilen verilere dayanılarak, Bingöl Belediyesi'nin güçlü ve zayıf yanları ile muhtemel fırsatlar ve tehditler belirlenmiştir. Belediyenin stratejik amaç ve hedefleri, güçlü yanların iyi kullanılması, zayıf yanların geliştirilmesi, fırsatların değerlendirilmesi ve Belediyemize veya İlimize yönelik tehditlerin ise önlenmesi amacıyla oluşturulacaktır. Bingöl Belediyesi'nin güçlü ve zayıf yanları, fırsatları ve muhtemel tehditler, sektörlere göre aşağıda belirtilmiştir.

11.1 - Güçlü Yönler

- İçme suyu, atık su, kanalizasyon ve katı atık depolama tesisinin büyük oranda bitmiş olması
- Gençlere yönelik aktivite ve gençlik merkezinin olması
- İmar uygulamalarının tamamlanmak üzere olması (imar kanunu 18. maddesi)
- Belediye meclisinin hızlı karar alma yeteneği
- Kadastro müdürlüğü ile veri paylaşımının olması
- Enerji verimliliği konusunda modern bir hizmet binasına sahip olması
- Plan, hâlihazır ve kadastral paftaların sayısal ortamda bulunması
- Biyolojik arıtma tesisinin varlığı
- Temizlik hizmetlerinde Larvasit ve uçkunla mücadelede başarılı olması
- Konferans salonunun varlığı
- Üst yönetimin desteği
- Belediye bünyesindeki kültür merkezleriyle vatandaşlara hizmet verilmesi
- Koruma amaçlı imar planının yürürlüğe girmesi
- Tüm kamu kuruluşları ve Sivil toplum örgütleriyle işbirliği içinde çalışılması
- Personel giderlerinin bütçenin % 15'in altına düşmesi
- Her mahalleye nüfus oranına paralel olarak parklar ve çocuk oyun alanlarının bulunması.
- Kent meydanı projesi sayesinde hem otopark sorunu çözülmüş hem de ilimize nefes aldırmış olması.
- Mille t bahçesinin bitmesiyle birlikte yeni dinlenme ve mesire alanlarının oluşması.
- Yeni hizmet binası çevresindeki yolların genişlemesi ve Genç Caddesine bakan tarafın yeşil alan olarak imar değişikliği yapılmış olup, araç park sorununa önemli ölçüde katkı sağlanmıştır.

11.2 - Zayıf Yönler

- Personelin mesleki ve teknik eğitim açığının bulunması
- Kültürel ve sosyal tesislerin sınırlı olması
- Ağır iş makineleri ve tamirde kullanacak vasıflı eleman sayısının yetersiz olması
- İlimizin deprem kuşağında olması nedeniyle yeterli miktarda konut stokunun bulunmaması
- Kentlilik bilincinin oluşturulamaması
- Maden sokağı ve çarşı merkezindeki işyeri ve konutların eski yapılardan oluşması olası bir depremde can ve mal kaybının oluşması
- Yerel gelir kaynaklarının yetersiz olması
- Etkili ve verimli hizmet içi eğitim verilmemesi
- Kent ulaşım ana planının olmaması

11.3 - Fırsatlar

- **Yenilenebilir Enerji Projeleri:** Bingöl'deki güneş ve rüzgar enerjisi potansiyelinden faydalanarak yenilenebilir enerji projeleri geliştirmek. Bu, belediyenin enerji maliyetlerini düşürebilir ve çevresel sürdürülebilirliği artırabilir.
- **Teknoloji ve Dijitalleşme:** Belediyenin hizmetlerini dijital platformlara taşımak, e-belediye uygulamalarıyla vatandaşlara daha hızlı ve etkin hizmet sunmak. Ayrıca, akıllı şehir teknolojileriyle altyapı ve hizmetlerin iyileştirilmesi.
- **Kentsel Dönüşüm Projeleri:** Eski ve kullanılmayan yapıların kentsel dönüşüm projeleriyle modern konut ve ticaret alanlarına dönüştürülmesi. Bu, hem şehrin görünümünü iyileştirir hem de ekonomik canlılık sağlar.
- **Yatırımcı Çekme ve Girişimcilik:** Bingöl'ün çeşitli alanlardaki yatırım potansiyelini tanıtarak dış yatırımcıları çekmek ve yerel girişimciliği desteklemek için teşvik programları geliştirmek.
- **Tarım ve Hayvancılık:** Bingöl'ün tarım ve hayvancılık potansiyelini artıracak projeler geliştirmek. Bu, yerel ekonomiyi canlandırabilir ve istihdam yaratabilir.
- **Eğitim ve Ar-Ge Merkezleri:** Üniversite ile işbirliği yaparak eğitim ve araştırma-geliştirme (Ar-Ge) merkezleri kurmak. Bu merkezler, bölgedeki genç nüfusun eğitim ve istihdam olanaklarını artırabilir.
- **Kültürel ve Sanatsal Etkinlikler:** Kültürel ve sanatsal etkinlikler düzenleyerek turizmi ve şehir içi sosyal hayatı canlandırmak. Festivaller, sergiler ve konserler gibi etkinliklerle şehre olan ilgiyi artırmak.
- **Sosyal Sorumluluk Projeleri:** Belediyenin sosyal sorumluluk projeleri geliştirerek dezavantajlı gruplara (engelliler, yaşlılar, kadınlar ve çocuklar) yönelik hizmetler sunmak. Bu projeler, toplumsal dayanışmayı güçlendirebilir.
- **Turizm Potansiyelinin Değerlendirilmesi:** Doğal güzellikler, tarihi yerler ve kültürel mirasın turizm potansiyelini artıracak projelerle değerlendirilmesi. Özellikle doğa turizmi ve kış turizmi gibi alanlarda tanıtım ve yatırım yapılması.
- **Sağlık ve Spor Tesisleri:** Sağlık ve spor tesisleri kurarak vatandaşların sağlıklı yaşamlarını desteklemek. Spor kompleksleri, yüzme havuzları ve sağlık merkezleri gibi tesisler, şehir yaşam kalitesini artırabilir.
- **Kardeş Şehir Projeleri:** Yurtiçi ve yurtdışındaki şehirlerle kardeş şehir projeleri geliştirerek kültürel, ekonomik ve sosyal alanlarda işbirliği ve deneyim paylaşımı sağlamak.
- **İnovasyon ve Teknoloji Kuluçka Merkezleri:** Üniversite işbirliğiyle inovasyon ve teknoloji kuluçka merkezleri kurarak start-up ekosistemini desteklemek ve yeni iş imkanları yaratmak.
- **Çevre Koruma ve Geri Dönüşüm Projeleri:** Çevre koruma ve geri dönüşüm projeleri geliştirerek sürdürülebilir şehir yaşamını desteklemek ve atık yönetimini iyileştirmek.
- **Toplu Taşıma ve Ulaşım Altyapısı:** Toplu taşıma sistemini geliştirerek şehir içi ulaşımı daha verimli hale getirmek. Yeni otobüs hatları, bisiklet yolları ve yaya yolları ile ulaşım altyapısını iyileştirmek.

11.4 - Tehditler

- İklim Değişikliği ve Doğal Afetler:
- İklim değişikliği nedeniyle aşırı hava olaylarının (sel, fırtına, kuraklık vb.) artması ve bunların altyapıya zarar verme riski.
- Doğal afetlerin, özellikle depremler ve heyelanların kentsel yapı ve nüfus üzerinde yaratabileceği olumsuz etkiler.
- Hızlı Nüfus Artışı ve Kentsel Gelişim Baskısı:
- Hızlı nüfus artışı ve göç nedeniyle kentleşme baskısının artması ve mevcut altyapının yetersiz kalması.
- Plansız ve kontrolsüz kentleşmenin yaratacağı sosyal ve çevresel sorunlar.
- Çevre Kirliliği ve Doğal Kaynakların Tükenmesi:
- Hava, su ve toprak kirliliğinin artması.
- Doğal kaynakların tükenmesi ve çevre kirliliğinin artması.
- Ekonomik Kriz ve Finansal İstikrarsızlık:
- Ülke genelindeki ekonomik krizlerin yerel yönetimlerin mali kaynaklarını olumsuz etkilemesi.
- Yerel ekonomik istikrarsızlığın belediye bütçesi üzerinde baskı oluşturması.
- Kültürel ve Sosyal Yapının Bozulması:
- Geleneksel kültürel değerlerin ve sosyal yapının modernleşme ve göç nedeniyle bozulması.
- Sosyal uyum sorunları ve toplumsal çatışma riskleri.
- Eğitim ve Altyapı Eksiklikleri:
- Eğitim altyapısının yetersiz kalması ve eğitime erişimde yaşanan sorunlar.
- Okul ve diğer eğitim kurumlarının kapasite sorunları.

- Yeterli Konut ve Sosyal Hizmetlerin Sağlanamaması:
- Konut yetersizliği ve uygun fiyatlı konut bulma zorlukları.
- Sosyal hizmetlerin yetersiz kalması ve dezavantajlı grupların ihtiyaçlarının karşılanamaması.
- Siber Güvenlik Tehditleri:
- Belediyenin dijital sistemlerine yönelik siber saldırı riskleri.
- Veri güvenliğinin sağlanamaması ve kişisel bilgilerin çalınma riski.
- Bingöl'ün 1. Derece deprem kuşağında yer alması
- Trafik sıkışıklığının daha da artması ve kentsel bir yaşam riski haline gelmesi
- 2380 sayılı yasa uyarınca verilen payın yetersiz olması
- Kamulaştırma bedellerinin yüksekliği nedeniyle imar uygulamalarında bulunulamaması
- Kaldırım ve meydan işgalleri konusundaki şikâyetler
- Merkezde gecekondu tipi yapıların yoğun olması
- Bütçe imkânlarının kısıtlı olması
- Belediyeler kanunu ile belediye yönetimine getirilen ek yükümlülükler
- Yatırım eğiliminin zayıf olması
- Yabancı sermaye ilgisinin olmaması
- Kurumun yeni mevzuata adaptasyonunun yeterli düzeyde hızlı ve güncel olmaması
- Belediyenin kurumsal arşivinin henüz kurulmamış olması
- Evrak takip ve yönetim sisteminin etkin olarak kurulmaması
- Bireysel performans sisteminin olmaması
- Kurumsal süreçler ve birimlerin yetki sorumluluk tanımlarının yeterli düzeyde alınmamış olmaması
- Yönetimin farklı kademelerinde kurum faaliyet ve hizmetlerinin izleyecek bir sistemin olmaması
- Kurum içi iletişim ve veri paylaşımının dijital platformlar üzerinden daha etkin yapılması.
- Mevcut gayrimenkul bilgileri ve işlemlerinin sayısal alana taşınmamış olması ve belediyenin tüm gayrimenkul varlığı hakkında yeterli ve düzenli bilginin olmaması

11.5 - Geliştirilmesi Gereken Yönler

Dijital Dönüşüm ve Teknoloji Altyapısının Yetersizliği:

- Kurum içi iletişim ve veri paylaşımının dijital platformlar üzerinden daha etkin yapılması.
- Teknolojik altyapının güncellenmesi ve yeni teknolojilerin entegrasyonu.

Çalışan Eğitim ve Gelişim Programlarının Yetersizliği:

- Personelin mevzuat, teknoloji ve iş süreçleri hakkında sürekli eğitim programlarına tabi tutulması.
- Uzmanlık alanlarında profesyonel gelişim fırsatlarının artırılması.

Vatandaşla İletişim ve Geri Bildirim Mekanizmalarının Eksikliği:

- Vatandaşların geri bildirimlerini alacak ve değerlendirecek etkin bir sistemin kurulması.
- Şikâyet ve öneri yönetim sisteminin geliştirilmesi

Çevre ve Sürdürülebilirlik Alanında Yetersizlikler:

- Çevre koruma projelerinin geliştirilmesi ve uygulanması.
- Enerji verimliliği ve sürdürülebilirlik konularında belediye politikalarının oluşturulması

Finansal Yönetim ve Kaynak Kullanımındaki Etkinlik Eksiklikleri:

- Mali kaynakların daha etkin ve verimli kullanımı için yeni stratejiler geliştirilmesi.
- Gelir artırıcı ve maliyet düşürücü önlemlerin alınması.

Kamuoyu Bilgilendirme ve Şeffaflık:

- Belediye faaliyetleri hakkında kamuoyunun daha düzenli ve şeffaf bilgilendirilmesi
- Karar alma süreçlerinde şeffaflığın artırılması.

Acil Durum ve Kriz Yönetiminde Yetersizlikler:

- Olası afet ve acil durumlar için hazırlık planlarının güncellenmesi.
- Kriz yönetimi ekiplerinin ve süreçlerinin oluşturulması

Kent Estetiği ve Sosyal Donatıların Eksikliği:

- Şehir planlaması ve estetik düzenlemelerin artırılması
- Sosyal alanlar ve donatılar (parklar, spor alanları vb.) konusunda geliştirme projelerinin hayata geçirilmesi

Ulaşım ve Alt Yapı Problemleri:

- Toplu taşıma sistemlerinin geliştirilmesi ve modernizasyonu.
- Yol bakım ve onarım çalışmalarının artırılması.

İş Sağlığı ve Güvenliği Alanında Yetersizlikler:

- Personelin iş sağlığı ve güvenliği konusunda daha fazla eğitilmesi
- İş güvenliği standartlarının iyileştirilmesi

Paydaş Görüşleri:

Belediyemizin mevcut durumunu daha sağlıklı ortaya koymak ve ilgili tüm kitlelerin görüşleri alınarak paydaş analizi yapılmıştır. Çalışmalarımızda tüm paydaşlar ile birebir görüşmeler, yazışmalar yapılmış ve karşılıklı istatistiksel veriler ve kaynak taraması sonucu plan hazırlanmıştır.

Paydaş Analizinde:

- İl Özel İdaresi
- Çevre ve Şehircilik İl Müdürlüğü
- İl Milli Eğitim Müdürlüğü
- İl Afet ve Acil Durum Müdürlüğü
- Esnaf ve Sanatkârlar Odaları Birliği Başkanlığı
- Sivil Toplum Kuruluşları
- Sendikalar
- Bingöl Üniversitesi
- Diğer Kamu Kurum ve Kuruluşları

12 - STRATEJİK AMAÇ VE HEDEFLER

SWOT analizi, bir belediyenin sahip olduğu fırsatlar, üstünlükler, tehditler ve zayıflıkların belirlenmesi amacıyla yapılmaktadır. Mevcut durum analizi ve paydaş analizinde elde edilen verilere dayanılarak, Bingöl Belediyesi'nin güçlü ve zayıf yanları ile muhtemel fırsatlar ve tehditler belirlenmiştir. Belediyenin stratejik amaç ve hedefleri, güçlü yanların iyi kullanılması, zayıf yanların geliştirilmesi, fırsatların değerlendirilmesi ve Belediyemize veya İlimize yönelik tehditlerin ise önlenmesi amacıyla oluşturulacaktır. Bingöl Belediyesi'nin güçlü ve zayıf yanları, fırsatları ve muhtemel tehditler, sektörlere göre aşağıda belirtilmiştir.

Stratejik Konu Başlıkları Doğrultusunda Saptanan Amaç ve Hedefler

Bingöl Belediyesi olarak sahip olduğumuz vizyon, misyon ve ilkeleri ile GZFT (Güçlü- Zayıf- Fırsat- Tehdit) doğrultusunda belirlediği süre içerisinde ulaşılmasını planladığı hedefleri 9 stratejik amaç başlığı altında toplamıştır.

Hedefler, tüm makro ve mikro veriler göz önüne alınarak, somut ve yapılabilirlik özellikleri de dikkatte alınarak tablolarda yer verilmiştir.

Genel Stratejiler:

- Kentin kimliği ve alt fonksiyonları doğru tarif edilecek,
- Proje ve yatırımlar sürdürebilir olacak, kentli tarafından kabul görülerek yaşayan aktif mekânlara dönüştürülmesi sağlanacak,
- Yerel hizmetlerin görülmesinde kalite kontrol mekanizmasına uyulacak,
- Nüfus tahminleri doğru yapılarak mekânların kullanımını rasyonel ölçülerle düzenlemesi sağlanacak,
- Yatırım ve uygulamada ileri teknolojinin kullanımı sağlanacak,
- İmar planları, bütçe ve yatırım programları stratejik hedefler doğrultusunda yapılacak,
- İmar, ulaşım ve afet mastır planları ivedilikle hazırlanarak bütün proje, yatırım ve alt ölçekli planlar bu mastır planlara uygunluğu sağlanacak
- Belediyenin mali yapısının güçlendirilmesi ve devamlılığının sağlanması gerçekleştirilecektir.
- Personelin motivasyonunu ve çalışma şevkini artırarak, etkin ve verimli olmaları sağlanacaktır.
- Kuruma ait kaynak yönetiminde ve hizmet sunumunda bilgiye ve veriye dayalı, teknolojiyi kullanan ve verimliliği esas alan yönetim ve organizasyonu oluşturmak.

1 - GÜÇLÜ KURUMSAL KAPASİTE

Stratejik	**Amaç 1**	Kurumsal kapasitenin güçlendirilmesi, etkinlik ve verimliliğin artırılması.				
	Hedef 1.1	Güçlü bir mali yapı oluşturmak, etkin ve verimli bütçe yaparak, harcamalarda saydamlık ve hesap verebilirliğini sağlamak.				
Faaliyet No		**Faaliyetin Tanımı**	**Performans Göstergesi**	**Dönemi**	**Uygulayıcı Birim**	**Takip Eden Birim**
1.1.1		E-belediye ve diğer online ödeme sistemlerini geliştirilerek tahsilata katkı sunmak.	Yapılması	2025 - 2029	Mali Hizmetler Müdürlüğü	M.H.M
1.1.2		Belediye gelirleri içerisinde öz gelirleri artırılmasını sağlamak	Yapılması	2025 - 2029		
1.1.3		Banka ve diğer ödeme kanalları ile tahsilat protokolleri yaparak gelirleri artırmak.	Yapılması	2025 - 2029		
Maliyet Tahmini		**1.160.000,00 TL**				

Stratejik	**Amaç 1**	Kurumsal kapasitenin güçlendirilmesi, etkinlik ve verimliliğin artırılması.				
	Hedef 1.2	Mali yönetimde iç kontrol sistemini gerçekleştirmek.				
Faaliyet No		**Faaliyetin Tanımı**	**Performans Göstergesi**	**Dönemi**	**Uygulayıcı Birim**	**Takip Eden Birim**
1.2.1		İç kontrol standartlarının oluşturulması	Yapılması	2025-2029	İnsan Kaynakları ve Eğitim Müdürlüğü	M.H.M
1.2.2		İç denetçi şartlarını taşıyan bir iç kontrol denetçisinin a tanması	Atanması	2025-2029		
Maliyet Tahmini		**1.220.000,00 TL**				

Stratejik	**Amaç 1**	Kurumsal kapasitenin güçlendirilmesi, etkinlik ve verimliliğin artırılması.				
	Hedef 1.3	Belediye çalışanlarının kapasitesini, verimliliğini ve motivasyonunu artırmak, insan kaynakları yönetimini geliştirmek,				
Faaliyet No		**Faaliyetin Tanımı**	**Performans Göstergesi**	**Dönemi**	**Uygulayıcı Birim**	**Takip Eden Birim**
1.3.1		Personelin özlük, terfi, atama, izin, puantaj, maaş ve ikramiye vb. iş ve işlemlerini yapmak.	Yapılması	2025 ve izleyen Yıllar	İnsan Kaynakları ve Eğitim Müdürlüğü	M.H.M
1.3.2		Personel eğitimlerini gerçekleştirmek.	Yapılması	2025 - 2029		
1.3.3		İşçi personelin emekliliğin teşvik edilmesi için kıdem tazminatlarının zamanında ödenmesi.	Yapılması	2025 ve izleyen Yıllar		
1.3.4		Emekliliği gelen memur personelin emeklilik işlemlerinin takibi ve desteklenmesi.	Yapılması	2025 - 2029		
Maliyet Tahmini		**201.468.000,00 TL**				

Stratejik	**Amaç 1**	Kurumsal kapasitenin güçlendirilmesi, etkinlik ve verimliliğin artırılması.				
	Hedef 1.4	Hukuki süreçlerin etkinliğini sürdürmek				
Faaliyet No		**Faaliyetin Tanımı**	**Performans Göstergesi**	**Dönemi**	**Uygulayıcı Birim**	**Takip Eden Birim**
1.4.1		Yargı mercilerinde, Hukuk İşleri Müdürlüğü vasıtası ile Belediyemizi en iyi şekilde temsil etmek, dava açmak, açılan davalarda gerekli savunmalarda bulunmak ve davaları sonuçlandırmak.	Yapılması	2025 ve İzleyen Yıllar	Hukuk İşleri Müdürlüğü	M.H.M
1.4.2		Birimlerimizin karşılacakları sorunlarda hukuki destek vermek	Yapılması	2025 - 2029		
Maliyet Tahmini		**1.793.400,00 TL**				

Stratejik	**Amaç 1**	Kurumsal kapasitenin güçlendirilmesi, etkinlik ve verimliliğin artırılması.				
	Hedef 1.5	Bilişim teknolojilerini en iyi şekilde kullanarak, kurumumuzun siber alanda gelişmesini sağlamak.				
Faaliyet No		**Faaliyetin Tanımı**	**Performans Göstergesi**	**Dönemi**	**Uygulayıcı Birim**	**Takip Eden Birim**
1.5.1		Web sitesinin sürekli güncellenmesi	Yapılması	2025-2029	Özel Kalem Müdürlüğü	M.H.M
Maliyet Tahmini		**0 TL**				

Stratejik	**Amaç 1**	Kurumsal kapasitenin güçlendirilmesi, etkinlik ve verimliliğin artırılması.				
	Hedef 1.6	Müdürlüklerimizin ihtiyacı doğrultusunda Arşiv Bilgi Sisteminin kurulumunu gerçekleştirmek.				
Faaliyet No		**Faaliyetin Tanımı**	**Performans Göstergesi**	**Dönemi**	**Uygulayıcı Birim**	**Takip Eden Birim**
1.6.1		Belediyemize alınacak Arşiv Bilgi Sisteminin, sözleşme gibi alım protokollerine uygunluğu kontrol edilerek satın alma işleminin yapılması.	Yapılması	2025 - 2029	Bilgi İşlem Müdürlüğü	M.H.M
1.6.2		Vatandaşın iş ve işlemleri mevcut arşiv sistemiyle ağır yürütülmektedir. Sistemin devreye alınmasıyla hem belediye personeli hem de vatandaşlarımız gerekli bilgilere çok hızlı bir şekilde ulaşabilecektir.	Yapılması	2025 - 2029		
1.6.3		Elektronik ödeme sistemlerinin yaygınlaştırılması.	Yapılması	2025 - 2029		
Maliyet Tahmini		**6.335.000,00 TL**				

Stratejik	**Amaç 1**	Kurumsal kapasitenin güçlendirilmesi, etkinlik ve verimliliğin artırılması.				
	Hedef 1.7	Güvenliği arttırmak için gerekli fiziksel ve yazılımsal altyapı yatırımları yapmak.				
Faaliyet No		**Faaliyetin Tanımı**	**Performans Göstergesi**	**Dönemi**	**Uygulayıcı Birim**	**Takip Eden Birim**
1.7.1		Belediyemiz hizmetlerinde kullanılan program ve donanım altyapısındaki eksiklikler en doğru biçimde tespit edilerek, günümüz teknolojisine uygun altyapı çalışmaları ile hem yazılımsal hem de donanımsal olarak gerekli satın alma çalışmaları yürütülerek, sistemlerin sürekli olarak aktif olarak çalışması sağlanacaktır.	Yapılması	2025 - 2029	Bilgi İşlem Müdürlüğü	M.H.M
1.7.2		Güvenlik altyapısındaki eksiklikler en doğru biçimde tespit edilerek, günümüz teknolojisine uygun altyapı çalışmaları ile hem yazılımsal hem de donanımsal olarak gerekli satın alma çalışmaları yürütülerek, sistemlerin sürekli olarak aktif olarak çalışması sağlanacaktır.	Yapılması	2025 - 2029		
Maliyet Tahmini		**7.200.000,00 TL**				

Stratejik	**Amaç 1**	Kurumsal kapasitenin güçlendirilmesi, etkinlik ve verimliliğin artırılması.				
	Hedef 1.8	İhtiyaçları karşılarken rekabeti, eşit muameleyi, güvenirliği, ihtiyaçların uygun şartlarla ve zamanında karşılanmasını ve kaynakların verimli kullanılmasını sağlamak.				
Faaliyet No		**Faaliyetin Tanımı**	**Performans Göstergesi**	**Dönemi**	**Uygulayıcı Birim**	**Takip Eden Birim**
1.8.1		Birimlerimizin her türlü bakım ve onarımlarını yapmak	Yapılması	2025 - 2029	Destek Hizmetleri Müdürlüğü	M.H.M
1.8.2		İhale yöntemlerini kullanarak doğrudan teminleri azaltmak	Yapılması	2025 - 2029		
1.8.3		Belediyemizin temizlik malzemesi ve kırtasiye alımlarının yapılması.	Yapılması	2025 - 2029		
1.8.4		Belediyemizin tüm birimlerinde ihtiyaç duyulan her türlü demirbaş malzemelerini satın almak.	Yapılması	2025 - 2029		
Maliyet Tahmini		**195.850.000,00 TL**				

Stratejik	**Amaç 1**	Kurumsal kapasitenin güçlendirilmesi, etkinlik ve verimliliğin artırılması.				
	Hedef 1.9	Belediye vatandaş ilişkilerini güçlendirerek vatandaş memnuniyetini artırmak, mahallelerin sorunlarının tespiti ve çözümünde mahalle muhtarlıkları ile ortak çalışmalar yürütmek.				
Faaliyet No		**Faaliyetin Tanımı**	**Performans Göstergesi**	**Dönemi**	**Uygulayıcı Birim**	**Takip Eden Birim**
1.9.1		Mahalle mutarları ile toplantılar yapmak	Ayda Bir	2025 - 2029	Muhtarlık İşleri Müdürlüğü	M.H.M
1.9.2		Mahalle muhtarlarından gelen talep ve isteklerinin değerlendirilmesi	Yapılması	2025 - 2029		
Maliyet Tahmini		**1.000.000,00 TL**				

2 - TOPLUM DÜZENİ VE SAĞLIK HİZMETLERİ

Stratejik	**Amaç 2**	Vatandaşlarımızın huzur ve sağlığını tehdit eden unsurları ortadan kaldırmak ve altyapı hizmetlerini sunarak, kentsel yaşam kalitesini arttırmak.				
	Hedef 2.1	Belediye sorumluluk alanlarında huzur ve güven ortamını tehdit edecek unsurlara karşı denetimler yapmak ve gerekli önlemleri almak.				
Faaliyet No		**Faaliyetin Tanımı**	**Performans Göstergesi**	**Dönemi**	**Uygulayıcı Birim**	**Takip Eden Birim**
2.1.1		Toplu taşıma araçlarının (özel halk otobüsü, servis aracı ve ticari taksi)denetimini yapmak	Yapılması	2025 - 2029	Zabıta Müdürlüğü	M.H.M
2.1.2		Toplu taşıma araçlarıyla ilgili vatandaş şikayetlerinin değerlendirilmesi.	Yapılması	2025 - 2029		
Maliyet Tahmini		**24.920.000,00 TL**				

Stratejik	**Amaç 2**	Vatandaşlarımızın huzur ve sağlığını tehdit eden unsurları ortadan kaldırmak ve altyapı hizmetlerini sunarak, kentsel yaşam kalitesini arttırmak.				
	Hedef 2.2	Halkın sağlığı, huzuru ve güvenliği için etkin denetim yapmak				
Faaliyet No		**Faaliyetin Tanımı**	**Performans Göstergesi**	**Dönemi**	**Uygulayıcı Birim**	**Takip Eden Birim**
2.2.1		İşyerlerinin genel denetimlerini yapmak	Yapılması	2025 - 2029	Zabıta Müdürlüğü	M.H.M
2.2.2		Vatandaş şikayetlerinin ve taleplerinin etkin ve hızlı değerlendirilmesi	Yapılması	2025 - 2029		
2.2.3		Mevcut işyerlerinin ruhsat denetimlerini yapmak	Yapılması	2025 - 2029		
Maliyet Tahmini		**0 TL**				

Stratejik	**Amaç 2**	Vatandaşlatımızın huzur ve sağlığını tehdit eden unsurları ortadan kaldırmak ve altyapı hizmetlerini sunarak, kentsel yaşam kalitesini arttırmak.				
	Hedef 2.3	Sokak hayvanlarının rehabilite edilmesine yönelik faaliyetleri sürdürmek ve hayvan sağlığını korumak.				
Faaliyet No		**Faaliyetin Tanımı**	**Performans Göstergesi**	**Dönemi**	**Uygulayıcı Birim**	**Takip Eden Birim**
2.3.1		Sokak hayvanlarının kısırlaştırılması, rehabilitee edilmesi ve aşılanmasını sağlamak	Yapılması	2025 - 2029	Veteriner İşleri Müdürlüğü	M.H.M
2.3.2		Hayvan bakım evindeki veterinerlik hizmetleri için gerekli malzemelerin alınması	Yapılması	2025 - 2029		
Maliyet Tahmini		**9.160.000,00 TL**				

Stratejik	**Amaç 2**	Vatandaşlarımızın huzur ve sağlığını tehdit eden unsurları ortadan kaldırmak ve altyapı hizmetlerini sunarak, kentsel yaşam kalitesini arttırmak.				
	Hedef 2.4	Özellikle sulak ve kırsal alanlarda fiziksel mücadele çalışmalarının her yıl ihtiyaca göre geliştirilerek yapılmasını sağlamak.				
Faaliyet No		**Faaliyetin Tanımı**	**Performans Göstergesi**	**Dönemi**	**Uygulayıcı Birim**	**Takip Eden Birim**
2.4.1		Yaşam kalitesini ve insan refahını artırmak için Bingöl Belediyesi sınırları içerisinde sivrisinek, karasinek, haşere, larva ve uçkun ile mücadelesinin düzenli olarak yapılmasını sağlamak	Yapılması	2025 - 2029	Veteriner İşleri Müdürlüğü	M.H.M
2.4.2		Bu çalışmaların yürütülmesi için araç, makine, ilaç (Biyosidal ürünler) ve malzemelerin temin edilmesini sağlamak	Yapılması	2025 - 2029		
Maliyet Tahmini		**6.910.000,00 TL**				

3 - AFET VE ACİL DURUM HİZMETLERİ

Stratejik	**Amaç 3**	Doğal afet, acil durum ve risklere karşı gerekli tedbirleri almak.				
	Hedef 3.1	Vatandaşların can ve mal güvenliğini korumak için, afet ve acil durumlara acil müdahale etmek.				
Faaliyet No		**Faaliyetin Tanımı**	**Performans Göstergesi**	**Dönemi**	**Uygulayıcı Birim**	**Takip Eden Birim**
3.1.1		Afet ve acil durum koordinasyonu oluşturmak	Yapılması	2025	İtfaiye Müdürlüğü	M.H.M
3.1.2		Personel eğitimleri ve farkındalık eğitimlerinin verilmesi	Yapılması	2025 - 2029		
3.1.3		Yangın söndürme malzemeleri, kişisel koruyucu ve ekipman alımları	Yapılması	2025		
3.1.4		Tüm mahallelerde deprem eğitim çalışmalarını yapmak	Eğitim Çalışma Sayısı	Her Yıl		
3.1.5		Depremde kullanmak üzere malzeme depolama stoğunun oluşturulması	Stoğun oluşturulması	2025		
Maliyet Tahmini		**11.720.000,00 TL**				

4 - KENTSEL GELİŞİM VE İMAR YÖNETİMİ

Stratejik	**Amaç 4**	Şehir dinamikleriyle uyumlu, planlı ve güvenli kentsel gelişimi ile yaşanılabilir bir kent planlamak.				
	Hedef 4.1	Risk analizi yapmak ve acil eylem planı hazırlamak.				
Faaliyet No		**Faaliyetin Tanımı**	**Performans Göstergesi**	**Dönemi**	**Uygulayıcı Birim**	**Takip Eden Birim**
4.1.1		Belediyenin Acil Eylem Planının Hazırlanması	Planın Hazırlanması	2025	İmar ve Şehircilik Müdürlüğü	M.H.M
4.1.2		Risk Eylem Planının Oluşturulması	Hazırlanması	2025		
4.1.3		İnsan Kaynakları; bina, donanım ve ekipman başlıklarında risk analizi raporu düzenlenmesi	Analizin Yapılması	2025		
Maliyet Tahmini		**2.950.000,00 TL**				

Stratejik	**Amaç 4**	Şehir dinamikleriyle uyumlu, planlı ve güvenli kentsel gelişimi ile yaşanılabilir bir kent planlamak.				
	Hedef 4.2	Dirençli Kent Projesi				
Faaliyet No		**Faaliyetin Tanımı**	**Performans Göstergesi**	**Dönemi**	**Uygulayıcı Birim**	**Takip Eden Birim**
4.2.1		Deprem Master Planının Oluşturulması	Planın Oluşturulması	2025	İmar ve Şehircilik Müdürlüğü	M.H.M
4.2.2		Kuzey anadolu fay hattı ile doğu anadolu fay hattının kesistiği bir noktada bulunan ilimizde olası depremlere karşı önleyici tedbirlerin alınması.	Hazırlanması	2025 - 2029		
4.2.3		Afet öncesi ve afet sonrası plan ve projelerin yapılması.	Yapılması	2025		
Maliyet Tahmini		**6.090.000,00 TL**				

Stratejik	**Amaç 4**	Şehir dinamikleriyle uyumlu, planlı ve güvenli kentsel gelişimi ile yaşanılabilir bir kent planlamak.				
	Hedef 4.3	Kamulaştırma				
Faaliyet No		**Faaliyetin Tanımı**	**Performans Göstergesi**	**Dönemi**	**Uygulayıcı Birim**	**Takip Eden Birim**
4.3.1		Muhtelif yerlerde bulunan ve umumi hizmetlere ayrılan alanlara isabet eden şahıs mülkiyetindeki taşınmazların kamulaştırılması	Yapılması	2025 - 2029	Plan ve Proje Müdürlüğü	M.H.M
4.3.2		Çapakçur dere ıslahı çalışmaları kapsamında şahıs mülkiyetindeki taşınmazların kamulaştırılması	Yapılması	2025 - 2029		
4.3.3		Yeni içmesuyu isale hattının geçeceği şahıs arazilerinin kamulaştırılması	Yapılması	2025 - 2029		
Maliyet Tahmini		**65.070.000,00 TL**				

Stratejik	**Amaç 4**	Şehir dinamikleriyle uyumlu, planlı ve güvenli kentsel gelişimi ile yaşanılabilir bir kent planlamak.				
	Hedef 4.4	Düzensiz yapılaşmanın önüne geçerek düzenli hale getirmek, yapılaşmanın gelişme yönü ve şeklini belirlemek, ulaşım problemlerini çözmek, sektorel hedefleri belirlemek ve koruma alanlarını muhafaza etmek.				
Faaliyet No		**Faaliyetin Tanımı**	**Performans Göstergesi**	**Dönemi**	**Uygulayıcı Birim**	**Takip Eden Birim**
4.4.1		Kalıcı imar planlarını yapmak, yaklaşık 100 hektarlık alanı yeni imar planlarının yapılarak yerleşim alanlarına açılması	Yapılması	2025 - 2029	Plan ve Proje Müdürlüğü	M.H.M
4.4.2		Mevcut imar planının revize edilmesi	Yapılması	2025 - 2029		
4.4.3		Askeri alanın yerleşim alanına dönüştürülmesi	Yapılması	2025 - 2029		
Maliyet Tahmini		**4.125.000,00 TL**				

Stratejik	**Amaç 4**	Şehir dinamikleriyle uyumlu, planlı ve güvenli kentsel gelişimi ile yaşanılabilir bir kent planlamak.				
	Hedef 4.5	Düzensiz yapılaşmanın önüne geçerek düzenli hale getirmek, yapılaşmanın gelişme yönü ve şeklini belirlemek, ulaşım problemlerini çözmek, sektorel hedefleri belirlemek ve koruma alanlarını muhafaza etmek.				
Faaliyet No		**Faaliyetin Tanımı**	**Performans Göstergesi**	**Dönemi**	**Uygulayıcı Birim**	**Takip Eden Birim**
4.5.1		Maden sok, demirciler sok, osmanlı sok. ve çevresindeki alanlar bir bütün olarak kentsel dönüşüm alanına dönüştürülmesi	Yapılması	2025 - 2029	Plan ve Proje Müdürlüğü	M.H.M
4.5.2		Saray Mahallesi ve temel yapı bölgesinde kentsel dönüşüm projesi kapsamında dönüştürülmesi	Yapılması	2025 - 2029		
Maliyet Tahmini		**3.605.000,00 TL**				

Stratejik	**Amaç 4**	Mülkiyeti Belediyemize ait 103 Dönümlük arazi üzerinde yenilenebilir enerji kaynakları kullanılması ve Belediye Hizmet Alanlarında kullanılan yüksek elektrik tüketimli abonelerin enerji ihtiyaçlarının karşılanması amaçlanmaktadır.
	Hedef 4.6	Yapılması planlanan 1 megawatt güneş enerjisi santralimizde 2000 adet panelle bu güce ulaşılması hedeflenmektedir.

Faaliyet No	**Faaliyetin Tanımı**	**Performans Göstergesi**	**Dönemi**	**Uygulayıcı Birim**	**Takip Eden Birim**
4.6.1	İlimiz Kültür Mahallesi Gölkan Mevkii Güneş Enerjisi Santralinin yapılması	Yapılması	2025 - 2029	İmar ve Şehircilik Müdürlüğü	M.H.M
Maliyet Tahmini	**33.250.000,00 TL**				

5 - YAŞANABİLİR BİR ÇEVRE YARATMAK

Stratejik	**Amaç 5**	Sağlıklı birey sağlıklı toplum anlayışıyla, çevresel riskleri azaltarak yaşanabilir ve sürdürülebilir bir çevre yönetiminin hayata geçirilmesi.
	Hedef 5.1	Çevre ve insan sağlığını koruyarak, yaşam kalitesi yüksek, daha temiz bir kent oluşturmak.

Faaliyet No	**Faaliyetin Tanımı**	**Performans Göstergesi**	**Dönemi**	**Uygulayıcı Birim**	**Takip Eden Birim**
5.1.1	Yer Altı Çöp Konteynırlarının Yapılması	Yapılması	2025 - 2029	Temizlik İşleri Müdürlüğü	M.H.M
5.1.2	Cadde ve sokakların temizliğinin yapılması, yol ve kaldırımların yıkanması	Yapılması	Her Yıl		
5.1.3	Çöp bilincinin yerleştirilmesi için etkinlikler düzenlemek	Yapılması	2025 - 2029		
5.1.4	Evsel ve tıbbi katı atıkların toplanması, çevre ve görüntü kirliliğinin önlenmesi	Yapılması	2025 - 2029		
5.1.5	Atık ayrıştırma katı atık depolama alanında geri dönüşüme esas olan tüm ham metallerin toplanması ve geri dönüşüm olarak ekonomiye kazandırılması, bu ayrıştırma sayesinde depolama alanın ömrünün uzatılması	Yapılması	2025 - 2029		
Maliyet Tahmini	**120.000.000,00 TL**				

Stratejik	**Amaç 5**	Sağlıklı birey sağlıklı toplum anlayışıyla, çevresel riskleri azaltarak yaşanabilir ve sürdürülebilir bir çevre yönetiminin hayata geçirilmesi.
	Hedef 5.2	1. Sınıf atık getirme merkezi yapımı ve işletilmesi.

Faaliyet No	**Faaliyetin Tanımı**	**Performans Göstergesi**	**Dönemi**	**Uygulayıcı Birim**	**Takip Eden Birim**
5.2.1	Yapılması planlanan 1. Sıfır Atık Getirme merkezi proje aşamasında olup projelendirilmesi planlanmaktadır. Belirlenen arsa İnalı Mahallesi Ada:786 Parsel: 39 Projede güneş enerji sisteminin kurulması planlanmaktadır. 14 çeşit atık toplanması planlanan 1. Sınıf atık getirme merkezi geri dönüşüme esas atıkların bertaraf edilmesinde ve ekonomiye kazandırılmasında önemli rol oynamaktadır.	Yapılması	2025 - 2029	İklim Değişikliği ve Sıfır Atık Müdürlüğü	M.H.M
Maliyet Tahmini	**15.500.000,00 TL**				

Stratejik	**Amaç 5**	Sağlıklı birey sağlıklı toplum anlayışıyla, çevresel riskleri azaltarak yaşanabilir ve sürdürülebilir bir çevre yönetiminin hayata geçirilmesi				
	Hedef 5.3	Mobil atık getirme merkezi ve toplama kumbaraları				
Faaliyet No		**Faaliyetin Tanımı**	**Performans Göstergesi**	**Dönemi**	**Uygulayıcı Birim**	**Takip Eden Birim**
5.3.1		Nüfus şartları ve coğrafi yapıya göre önümüzdeki dönemde 20 adet mobil atık getirme merkezi projelendirilmesi planlanmaktadır.	Yapılması	2025 - 2029	İklim Değişikliği ve Sıfır Atık Müdürlüğü	M.H.M
Maliyet Tahmini		**1.800.000,00 TL**				

6 - SOSYAL VE KÜLTÜREL HİZMETLER

Stratejik	**Amaç 6**	Kültür, sanat, sosyal ve eğitim faaliyetleri ile kültürel yaşamın zenginleştirilmesi.				
	Hedef 6.1	Sanat, spor ve kültürel etkinlikleri önceliğe alarak toplumsal kaynaşmayı ve gelişmeyi sağlamak.				
Faaliyet No		**Faaliyetin Tanımı**	**Performans Göstergesi**	**Dönemi**	**Uygulayıcı Birim**	**Takip Eden Birim**
6.1.1		Konser, tiyatro ve festival düzenlemek	Yapılması	2025 - 2029	Kültür ve Sosyal İşler Müdürlüğü	M.H.M
6.1.2		Konser programları düzenlenerek Belirli gün ve haftalarda etkinliklerin ve çeşitli organizasyonların düzenlenmesi çocuk ve yetişkinler için sahne ve görsel sanat faaliyetlerinin yürütülmesi	Yapılması	2025 - 2029		
6.1.3		Kültürel etkinlik planlarının oluşturulması, özel etkinlikler düzenlenmesi, seminer, sergi, fuar, panel, söyleşi ve sempozyum düzenlenmesi, aylık kültür ve sanat takvimi hazırlanması	Yapılması	Her Yıl		
6.1.4		Engelli bireylerin engellilik etkilerinin azaltılması için sosyal hizmet müdahalesi ile güçlendirme çalışmalarının yapılması	Yapılması	Tespit Edilen		
Maliyet Tahmini		**22.000.000,00 TL**				

Stratejik	**Amaç 6**	Kültür, sanat, sosyal ve eğitim faaliyetleri ile kültürel yaşamın zenginleştirilmesi.				
	Hedef 6.2	Çocuklar ve gençlerin sağlıklı bir geleceğin parçası olması anlamında planlamalar yapmak ve organizasyonlar düzenlemek.				
Faaliyet No		**Faaliyetin Tanımı**	**Performans Göstergesi**	**Dönemi**	**Uygulayıcı Birim**	**Takip Eden Birim**
6.2.1		Çocuk ve gençlerin sosyal - kültürel, eğitsel ve bilişsel gelişimlerini sağlayacak kurslar ve etkinlikler düzenlenmesi	Yapılması	2025 ve İzleyen Yıllar	Kültür ve Sosyal İşler Müdürlüğü	M.H.M
6.2.2		Yaz ve kış spor organizasyonları düzenlenerek başarılı sporculara ve amatör kulüplere destek sağlanması	Yapılması	2025 ve İzleyen Yıllar		
6.2.3		Yerel ve Ulusal bağlamda spor faaliyetlerinin düzenlenmesi	Yapılması	Her Yıl		
Maliyet Tahmini		**18.000.000,00 TL**				

Stratejik	**Amaç 6**	Kültür, sanat, sosyal ve eğitim faaliyetleri ile kültürel yaşamın zenginleştirilmesi.				
	Hedef 6.3	Sosyal Belediyecilik kapsamında ihtiyaç sahiplerine sosyal hizmet ve yardımları ulaştırıp ve toplumda dayanışmayı sağlamak				
Faaliyet No		**Faaliyetin Tanımı**	**Performans Göstergesi**	**Dönemi**	**Uygulayıcı Birim**	**Takip Eden Birim**
6.3.1		Her yıl ramazan ayında muhtaç ailelere kuru gıda yardım kolisi yardımında bulunmak	Yapılması	Her Yıl	Kültür ve Sosyal İşler Müdürlüğü	M.H.M
6.3.2		Ramazan ayında iftar yemeği ve ramazan programları düzenlemek	Yapılması	Her Yıl		
Maliyet Tahmini		**15.000.000,00 TL**				

7 - YAŞANILABİLİR KENT OLUŞTURMAK

Stratejik	**Amaç 7**	Sosyal ve kültürel etkinliklerin yapılabileceği alanlar oluşturmak.				
	Hedef 7.1	Toplumsal kaynaşmayı ve gelişmeyi sağlayarak halkın ihtiyaç ve beklentilerine uygun sosyal tesislerin yapımı.				
Faaliyet No		**Faaliyetin Tanımı**	**Performans Göstergesi**	**Dönemi**	**Uygulayıcı Birim**	**Takip Eden Birim**
7.1.1		Belediyemize devri gerçekleştirilen Karşıyaka Mah. eski Şeker Fabrikası alanı üzerinde; 1000 kişilik konferans ve gösteri merkezi, sahne sanatlarına uygun ve kültürel etkinlik yapabilecek kapasiteye sahip Kültür ve Sanat Merkezi yapmak.	Yapılması	2025 - 2029	Fen İşleri Müdürlüğü	M.H.M
7.1.2		Belediyeye devri gerçekleştirilen eski il tarım ve orman müdürlüğü arazisi üzerine nikah salonu inşa etmek.	Yapılması	2025 - 2029		
7.1.3		Şehrin iki yakasını bir birine bağlayacak hızlı ve etkili bir ulaşım imkanı sağlayarak, seyir imkanı sunacak teleferik inşa etmek.	Yapılması	2025 - 2029		
7.1.4		Bingöl Kent Sosyal Yaşam Projesi	Yapılması	2025 - 2029		
Maliyet Tahmini		**315.000.000,00 TL**				

8 - ÇEVRE VE SAĞLIK YÖNETİMİ

Stratejik	**Amaç 8**	Sağlıklı birey sağlıklı toplum anlayışıyla, çevresel riskleri azaltarak yaşanabilir ve sürdürülebilir bir çevre yönetiminin hayata geçirilmesi.				
	Hedef 8.1	Çevre ve insan sağlığını koruyarak, yaşam kalitesi yüksek, daha temiz bir kent oluşturmak.				
Faaliyet No		**Faaliyetin Tanımı**	**Performans Göstergesi**	**Dönemi**	**Uygulayıcı Birim**	**Takip Eden Birim**
8.1.1		Şeyh Ahmet mesire alanı. 136 dönüm alan üzerinde sosyal donatı alanları, botanik bahçeler, mesire alanları, çocuk oyun alanları, otoparklar ve dinlenme alanları yapmak.	Yapılması	2025 - 2029	Park ve Bahçeler Müdürlüğü	M.H.M
8.1.2		Saray Mahallesi Park Projesi; Saray Mahallesi'nde bulunan 65 dönümlük oduncular pazarı alanına; 2500 kişilik açık etkinlik alanı, spor alanları, dekoratif şelaleler, spor ve çocuk oyun alanları, yürüyüş yolları, dinlenme alanları ve süs havuzları yapmak.	Yapılması	2025 - 2029		
8.1.3		Az Tepesi Seyir Terası; Şehrin hakim tepelerinden olan az tepesine sosyal donatı alanları oluşturularak, seyir terası yapmak.	Yapılması	2025 - 2029		
8.1.4		Beşyol Park Projesi Bingöl merkez Beşyol bölgesinde sosyal donatı alanları; kafeterya, çocuk oyun alanları, yürüyüş yolları, ve dinlenme alanları yapmak.	Yapılması	2025 - 2029		
8.1.5		Gülbahar Barajı Mesire Alanı Projesi	Yapılması	2025 - 2029		
Maliyet Tahmini		**430.000.000,00 TL**				

Stratejik	**Amaç 8**	Daha temiz, yeşil ve doğaya saygılı bir şehir oluşturmak				
	Hedef 8.2	Mevcut yeşil alanların bakım ve onarımlarını yapmak, yeşil alanları korumak ve artırmak.				
Faaliyet No		**Faaliyetin Tanımı**	**Performans Göstergesi**	**Dönemi**	**Uygulayıcı Birim**	**Takip Eden Birim**
8.2.1		Orta refüj, park ve bahçe düzenlenmesi ve bitkilendirilmesi	Yapılması	Her Yıl	Park ve Bahçeler Müdürlüğü	M.H.M
8.2.2		Mevcut yeşil alanların bakım ve onarımını yapmak	Yapılması	2025 - 2029		
Maliyet Tahmini		**2.000.000,00 TL**				

9 – ULAŞIM, ALTYAPI VE ÜSTYAPI YÖNETİMİ

Stratejik	**Amaç 9**	Ulaşım, altyapı, üstyapı ve sistemlerini erişilebilir, güvenli ve ekonomik bir şekilde oluşturarak sürekliliğini sağlamak				
	Hedef 9.1	Yol açma, asfaltlama ve kaldırım çalışmaları yapmak, gerekli yerlerde alternatif yol kaplamaları ve aydınlatma çalışmaları yapmak.				
Faaliyet No		**Faaliyetin Tanımı**	**Performans Göstergesi**	**Dönemi**	**Uygulayıcı Birim**	**Takip Eden Birim**
9.1.1		BSK (bitümlü sıcak karışımlı) asfalt yol ve kaldırım çalışmalarını yapmak	Yapılması	2025 - 2029	Fen İşleri Müdürlüğü	M.H.M
9.1.2		İsfahanbey Köprüsü ve Yaya Yolu	Yapılması	2026		
9.1.3		Yeni İtfaiye Hizmet Binası ve Acil Afet Lojistik Merkezi	Yapılması	2025 - 2029		
9.1.4		Mevcut kadın emek çarşısının köy pazarına dönüştürmek amacıyla açık ve kapalı alanlardan oluşan köy pazarı ve yenişehir mahallesine sosyal donatı alanları oluşturularak park yapmak.	Yapılması	2025 - 2029		
9.1.5		Yol düzenleme çalışmaları çerçevesinde aydınlatma donanımlarını yapmak	Yapılması	2025 - 2029		
9.1.6		Bingöl merkez hacı hıdır camii bölgesinden çapakçur yerleşkesinde bulunan millet bahçesi, ilçe otogarına ulaşımını sağlayacak yürüyen merdiven inşa etmek.	Yapılması	2025 - 2029		
9.1.7		Kültür mahallesi ile viyadük yamacı sosyal yaşam alanına ulaşım sağlayacak, seyir imkanı sağlayacak üst geçit yapmak.	Yapılması	2025 - 2029		
Maliyet Tahmini		**315.800.000,00 TL**				

Stratejik	**Amaç 9**	Ulaşım, üstyapı, altyapı ve sistemlerini erişilebilir, güvenli ve ekonomik bir şekilde oluşturarak sürekliliğini sağlamak.				
	Hedef 9.2	Altyapı ve altyapıya bağlı tesislerin modernizasyonunu yapmak ve sürdürülebilir olmasını sağlamak.				
Faaliyet No		**Faaliyetin Tanımı**	**Performans Göstergesi**	**Dönemi**	**Uygulayıcı Birim**	**Takip Eden Birim**
9.2.1		Evsel atıksu arıtma tesisi yapılmasi amacıyla belediyemizce tahsis işlemleri tamamlanmış olup, tesisin yapımına esas proje çalışmalarına başlanılmıştır. Belediyemiz ile İlbank Genel Müdürlüğü'nce proje çalışmaları koordineli olarak yapılmaktadir.	Yapılması	2025 - 2029	Su ve Kanalizasyon Müdürlüğü	M.H.M
9.2.2		İçme suyu amaçlı metan göleti yapımı	Yapılması	2025 - 2029		
9.2.3		25.000 tonluk iki adet içmesuyu deposu yapımı	Yapılması	2025 - 2029		
9.2.4		Kayıp kaçak oranlarının tesbit edilmesi ve önlenmesi				
9.2.5		Mevcut altyapı (su, kanalizasyon, yağmursuyu) hatlarının bakım ve onarımlarının yapılması.	Yapılması	2025 - 2029		
Maliyet Tahmini		**45.350.000,00 TL**				

Stratejik	**Amaç 9**	Kültür, sanat, sosyal ve eğitim faaliyetleri ile kültürel yaşamın zenginleştirilmesi.				
	Hedef 9.3	Çocuklar ve gençlerin sağlıklı bir geleceğin parçası olması anlamında planlamalar yapmak ve organizasyonlar düzenlemek.				
Faaliyet No		**Faaliyetin Tanımı**	**Performans Göstergesi**	**Dönemi**	**Uygulayıcı Birim**	**Takip Eden Birim**
9.3.1		Araç ve işmakinası alımının yapılması	Yapılması	2025 - 2029	Ulaşım Hizmetleri Müdürlüğü	M.H.M
9.3.2		Akaryakıt alımı	Yapılması	Her Yıl		
9.3.3		Yedek parça alımının yapılması	Yapılması	Her Yıl		
Maliyet Tahmini		**124.400.000,00 TL**				

13 - MALİYETLENDİRME

Tahmini Maliyetler

No	Faaliyet	2025	2026	2027	2028	2029	Toplam Maliyet
S.A.1	Kurumsal kapasitenin güçlendirilmesi, etkinlik ve verimliliğinin artırılması	**416.026.400**	**457.629.040**	**503.391.940**	**553.731.130**	**609.104.230**	**2.539.882.740**
	S.H. 1.1	1.160.000	1.276.000	1.403.600	1.543.960	1.698.350	7.081.910
	S.H. 1.2	1.220.000	1.342.000	1.476.200	1.623.820	1.786.200	7.448.220
	S.H. 1.3	201.468.000	221.614.800	243.776.280	268.153.900	294.969.290	1.229.982.270
	S.H. 1.4	1.793.400	1.972.740	2.170.010	2.387.015	2.625.715	10.948.880
	S.H. 1.5	0	0	0	0	0	0
	S.H. 1.6	6.335.000	6.968.500	7.665.350	8.431.885	9.275.070	38.675.805
	S.H. 1.7	7.200.000	7.920.000	8.712.000	9.583.200	10.541.520	43.956.720
	S.H. 1.8	195.850.000	215.435.000	236.978.500	260.676.350	286.743.985	1.195.683.835
	S.H. 1.9	1.000.000	1.100.000	1.210.000	1.331.000	1.464.100	6.105.100
S.A.2	Vatandaşlarımızın huzur ve sağlığını tehdit eden unsurları ortadan kaldırmak ve altyapı hizmetlerini sunarak, kentsel yaşam kalitesini arttırmak	**40.990.000**	**45.089.000**	**49.597.900**	**54.557.690**	**60.013.450**	**250.248.040**
	S.H. 2.1	24.920.000	27.412.000	30.153.200	33.168.520	36.485.370	152.139.090
	S.H. 2.2	0	0	0	0	0	0
	S.H. 2.3	9.160.000	10.076.000	11.083.600	12.191.960	13.411.150	55.922.710
	S.H. 2.4	6.910.000	7.601.000	8.361.100	9.197.210	10.116.930	42.186.240
S.A.3	Doğal afet, acil durum ve risklere karşı gerekli tedbirleri almak.	**11.720.000**	**12.892.000**	**14.181.200**	**15.599.320**	**17.159.250**	**71.551.770**
	S.H. 3.1	11.720.000	12.892.000	14.181.200	15.599.320	17.159.250	71.551.770
S.A.4	Şehir dinamikleriyle uyumlu, planlı ve güvenli kentsel gelişimi ile yaşanılabilir bir kent planlamak.	**115.090.000**	**126.599.000**	**139.258.900**	**153.184.790**	**168.503.264**	**702.635.954**
	S.H. 4. 1	2.950.000	3.245.000	3.569.500	3.926.450	4.319.095	18.010.045
	S.H. 4. 2	6.090.000	6.699.000	7.368.900	8.105.790	8.916.365	37.180.055
	S.H. 4. 3	65.070.000	71.577.000	78.734.700	86.608.170	95.268.987	397.258.857
	S.H. 4. 4	4.125.000	4.537.500	4.991.250	5.490.375	6.039.412	25.183.537
	S.H. 4. 5	3.605.000	3.965.500	4.362.050	4.798.255	5.278.080	22.008.885
	S.H. 4. 6	33.250.000	36.575.000	40.232.500	44.255.750	48.681.325	202.994.575
S.A.5	Sağlıklı birey sağlıklı toplum anlayışıyla, çevresel riskleri azaltarak yaşanabilir ve sürdürülebilir bir çevre yönetiminin hayata geçirilmesi.	**137.300.000**	**151.030.000**	**166.133.000**	**182.746.300**	**201.020.930**	**838.230.230**
	S.H. 5. 1	120.000.000	132.000.000	145.200.000	159.720.000	175.692.000	732.612.000
	S.H. 5. 2	15.500.000	17.050.000	18.755.000	20.630.500	22.693.550	94.629.050
	S.H. 5. 3	1.800.000	1.980.000	2.178.000	2.395.800	2.635.380	10.989.180
S.A.6	Kültür, sanat, sosyal ve eğitim faaliyetleri ile kültürel yaşamın zenginleştirilmesi.	**55.000.000**	**60.500.000**	**66.550.000**	**73.205.000**	**80.525.500**	**335.780.500**
	S.H. 6. 1	22.000.000	24.200.000	26.620.000	29.282.000	32.210.200	134.312.200
	S.H. 6. 2	18.000.000	19.800.000	21.780.000	23.958.000	26.353.800	109.891.800
	S.H. 6. 3	15.000.000	16.500.000	18.150.000	19.965.000	21.961.500	91.576.500

No	Faaliyet	2025	2026	2027	2028	2029	Toplam Maliyet
S.A.7	Sosyal ve kültürel etkinliklerin yapılabileceği alanlar oluşturmak.	**315.000.000**	**346.500.000**	**381.150.000**	**419.265.000**	**461.191.500**	**1.923.106.500**
	S.H. 7.1	315.000.000	346.500.000	381.150.000	419.265.000	461.191.500	1.923.106.500
S.A.8	Daha temiz, yeşil ve doğaya saygılı bir şehir oluşturmak.	**432.000.000**	**475.200.000**	**522.720.000**	**574.992.000**	**632.491.200**	**2.637.403.200**
	S.H.8.1	430.000.000	473.000.000	520.300.000	572.330.000	629.563.000	2.625.193.000
	S.H. 8.2	2.000.000	2.200.000	2.420.000	2.662.000	2.928.200	12.210.200
S.A.9	Ulaşım, üstyapı, altyapı ve sistemlerini erişilebilir, güvenli ve ekonomik bir şekilde oluşturarak sürekliliğini sağlamak.	**485.550.000**	**534.105.000**	**587.515.500**	**646.267.050**	**710.893.755**	**2.964.331.305**
	S.H. 9.1	315.800.000	347.380.000	382.118.000	420.329.800	462.362.780	1.927.990.580
	S.H. 9.2	45.350.000	49.885.000	54.873.500	60.360.850	66.396.935	276.866.285
	S.H. 9.3	124.400.000	136.840.000	150.524.000	165.576.400	182.134.040	759.474.440
	TOPLAM	**2.008.676.400**	**2.209.544.040**	**2.430.498.440**	**2.673.548.280**	**2.940.903.079**	**2.964.331.305**

14 - İZLEME VE DEĞERLENDİRME

İzleme

Stratejik plan daki hedeflerin gerçekleşmesi ve takibi için sorumlu idari birim oluşturularak, Başkan yardımcıları ile üç ayda bir mutat toplantılar yapılacaktır. Gerçekleştirilecek olan toplantıların sonuçları bir rapor halinde başkanlık makamına sunulacaktır.

Stratejik plandaki faaliyetlerin gerçekleştirme durumları ile gerçekleşmeme durumları analiz edilerek gerçekleşmeme nedenleri araştırılarak yapılması yönünde sorumlu birim yöneticisi ile ortak çalışmalar yapılacaktır.

Diğer taraftan 6 ayda bir başkanın başkanlığında tüm birimlerin katılımıyla stratejik plan üzerinde izleme ve kontrol mekanizması oluşturularak, hedeflerin gerçekleşmesi için öneri ve fikir oluşturma alanında pozitif çalışmaların yürütülmesi sağlanacaktır.

İzleme işlemlerinde düzenlenecek raporlarda Devlet Planlama Teşkilat'ınca yayınlanan "Kamu Kuruluşları için Stratejik Planlama Rehberi"nin izleme ve değerlendirme başlığında belirtilen ilkelere uyulur.

Stratejik planda performans kriteri olarak dönemsellik zamanlaması esasen yıllık bazda verilmiştir. Faaliyettin aylık olarak yapılması durumu gözardı edilmiştir. Bunun başlıca nedeni Stratejik planın kamuda ilk olarak devreye girmesi ve bu alanda yeterli bilgi ve dokümanın olmayışından kaynaklanmaktadır.

Belediyemiz için hazırlamış olduğumuz 5 yıllık stratejik planın gerçekleşmesi yönünde hedeflere ulaşmada gerçekçilik yönü ile yapılabilirlik tarafı ağırlıklı olarak uygulamaya konulmaya çalışılacaktır. Ancak; belediyemizin hizmetlerinde kapasite durumu ve mali kaynakların verimliliği gibi kriterler dikkate alınarak planın gerçekleşmesi ile beklentilere uygun olması durumunda plan; teyit edilerek uygulamaya devam edilecektir.

Değerlendirme

Yıllık performans değerlemesi stratejik planın yıllık gerçekleşme oranları dikkatte alınarak yapılacaktır.

Hedeflerin gerçekleşmesinde verilen oranların gerçekleşmesi ve objektif olarak ölçülmesi esas alınacaktır.

Performans ölçümü olarak bir önceki bölümde de ifade edildiği gibi daha çok “çıktı” odaklı performans göstergeleri belirlenmiştir.

İzleme ve Değerlendirmeyle Sorumlu Birim

İzleme ve değerlendirme işlemlerinin tüm idare adına takibinde 5018 sayılı Kamu Mali Yönetimi ve Kontrol Kanunu 60. Maddesi ve Strateji Geliştirme Birimlerinin Çalışma Usul ve Esasları Hakkında Yönetmeliğin 5. Maddesinde belirtilen görev ve sorumluluklar çerçevesinde aynı yönetmeliğin 29. Maddesi uyarınca kurulacak birimce yerine getirilecektir.

Söz konusu birimin belediye ve bağlı kuruluşları ile Mahalli İdare Birlikleri Norm Kadro ilke ve Standartlarına İlişkin Esaslara ekli cetvel uyarınca, norm kadro çalışmalarına gore (strateji geliştirme müdürlüğü veya Mali Hizmetler Müdürlüğü) ilgili müdürlük tarafından yerine getirilecektir. Söz konusu çalışmalar norm kadro yapılanmasına kadar Mali Hizmetler Müdürlüğü tarafından yerine getirilecektir.

Sonuç

Stratejik planın aslında günümüzde belediyeler için bir yol haritası ve ışık olarak değerlendirmelidir. Çalışmaların değerlendirilmesi ve sonuç odaklı olduğundan yeni bir yönetim anlayışı olarak da görülebilir.

Hedeflerin gerçekleşmesinde planın ilk olması doğal olarak bazı eksiklikleri de beraberinde getirebilir. Ancak bu yeni gelişme önceki dönemlere göre daha faydalı olacağı kanaatindeyiz. Yeni bir geçiş dönemi olan kamu kurumlarının hesap verilebilirlik açısından stratejik planlamanın faydaları oldukça büyüktür.

5393 sayılı yeni belediyeler kanunu ile geliştirilen yeni uygulamaya göre belediyelere yeni getirilen mali sorumluluk ilkesi ile yerel hizmetlerden ziyade ilin ekonomi ve gelişimi ile de sorumlu tutulan belediyelerin planlamasız verimli olması elbette düşünülemez. Ancak; etkili bir planlamanın ilin sosyo-ekonomik yapısı ve gelişimine paralel olarak hazırlanması daha akıllıca olduğu düşünülmektedir. Uzun yıllar üretim ve sanayi sektöründen yoksun bir ilde verimli ve etkili olmak elbette azimli bir çalışma gerektirir. Tüm çalışanlarımız ile ağır bir sorumluluk taşıdığımızın da farkındayız.

Diğer taraftan Kamu İdarelerinde Stratejik Planlamaya İlişkin Usul ve Esaslar Hakkında yönetmeliğin 7. Maddesi uyarınca planların iki yılda bir revize edilebilmesi imkânıdır. Uygulama süreci içinde olası sorunlarında üstesinden gelineceği ve stratejik planlamanın kendisinden beklenen yararın sağlanacağı yönünde müspet düşündüğümüzü ifade edebiliriz.



BİNGÖL

BİNGÖL BELEDİYESİ

STRATEJİK PLAN 2025 2029

Telefon: +90 426 213 12 18
info@bingol.bel.tr – www.bingol.bel.tr

Yenişehir Mahallesi İstiklal Marşı Caddesi No: 3 Merkez
Bingöl / TÜRKİYE